

**Uchwała Nr XXXIII/199/2010**  
**Rady Gminy Czernikowo**  
**z dnia 23 lipca 2010 roku**

**w sprawie zaopiniowania projektu uchwały dotyczącej wyznaczenia aglomeracji Czernikowo.**

Na podstawie art. 18 ust. 2 pkt 15 ustawy z dnia 8 marca 1990 roku o samorządzie gminnym (jednolity tekst, z 2001 r. Dz.U. Nr 142, poz. 1591 z późn. zm.) oraz § 4 ust. 2 rozporządzenia Ministra Środowiska z dnia 22 grudnia 2004 roku w sprawie sposobu wyznaczenia obszaru i granic aglomeracji (Dz.U. Nr 283, poz. 2841 późn. zm.) uchwała się, co następuje:

**§ 1**

1. Opiniuje się pozytywnie przedłożony przez Marszałka Województwa Kujawsko-Pomorskiego projekt uchwały aglomeracji Czernikowo obejmującej obszar wsi Czernikowo oraz częściowo wsie: Czernikówko, Wygoda z terenu gminy Czernikowo o równoważnej liczbie mieszkańców 4505 z oczyszczalnią ścieków zlokalizowaną we wsi Czernikowo położoną w powiecie toruńskim, województwie kujawsko-pomorskim.
2. Obszar i granice aglomeracji Czernikowo zostały wyznaczone na planie aglomeracji i przedstawione na mapie w skali 1: 25 000, która stanowi załącznik nr 1 do niniejszej uchwały.

**§ 2**

Wykonanie uchwały powierza się Wójtowi Gminy Czernikowo.

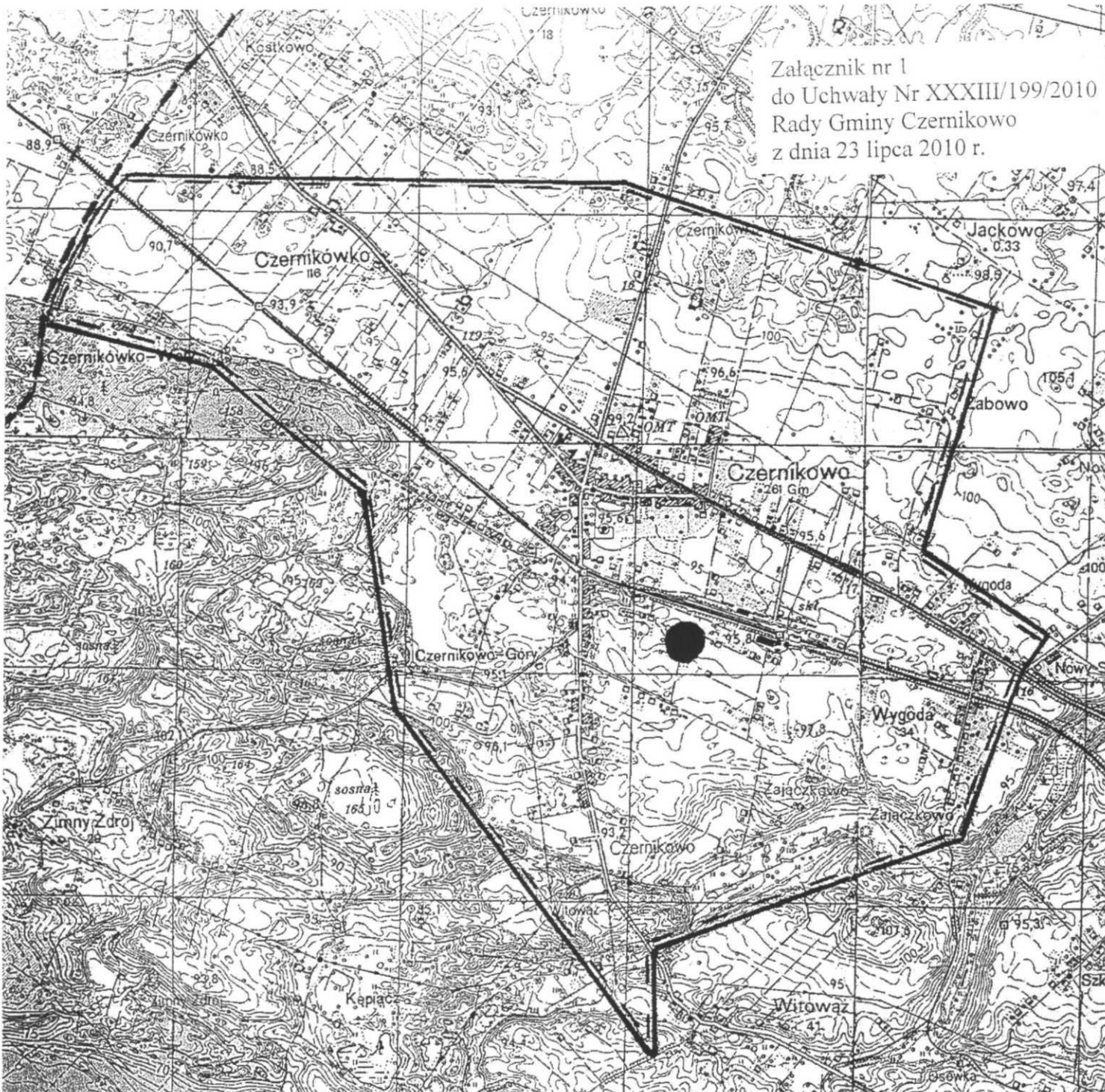
**§ 3**

Uchwała wchodzi w życie z dniem podjęcia.






Przewodniczący Rady Gminy  
/mgr inż. Czesław Makowski/

Załącznik nr 1  
do Uchwały Nr XXXIII/199/2010  
Rady Gminy Czernikowo  
z dnia 23 lipca 2010 r.



### AGLOMERACJA CZERNIKOWO LEGENDA

-  - granice administracyjne gminy
-  - granice obszaru aglomeracji
-  - oczyszczalnia ścieków

1:25 000  
1cm - 250m

