Biuro Projektowe Renata Krajczewska-Jędrusiak
Żwirki i Wigury 9/1; 87-840 Lubień Kujawski
NIP: 466-016-42-30 tel. 501655016

INWESTYCJA	**Rozbudowa drogi wojewódzkiej nr 258 Brzoza – Obrowo polegająca na budowie drogi rowerowej na odcinku Osiek nad Wisłą – Obrowo. Rozbudowa drogi gminnej jezioro Osiek – Osiek nad Wisłą polegająca na budowie drogi rowerowej. Rozbudowa drogi gminnej Obrowo - Sąsieczno polegająca na budowie drogi rowerowej. Rozbudowa drogi gminnej Nr 101125C Zimny Zdrój – Czernikowo polegająca na budowie drogi rowerowej. Rozbudowa drogi powiatowej Nr 2044C Czernikowo – Bobrowniki – Włocławek w m. Czernikowo. Budowa drogi rowerowej na odcinku Osiek nad Wisłą – Sąsieczno – Zimny Zdrój – Czernikowo z odgałęzieniem do Obrowa. Budowa drogi rowerowej w Parku 700-lecia Czernikowa.**		
CZĘŚĆ PROJEKTU	**PROJEKT WYKONAWCZY – RYSUNKI + UZGODNIENIA**		
BRANŻA	**Drogowa – kategoria obiektu XXV**		
OBIEKT	**Droga gminna Nr 101125C Zimny Zdrój – Czernikowo od km 4+367 do km 7+770** **Park 700-lecia Czernikowa**		
INWESTOR	**Powiatowy Zarząd Dróg w Toruniu Ul. Polna 113, 87-100 Toruń**		
PROJEKTANCI	**Imię i nazwisko**	**Nr uprawnień projektowych**	**Podpis**
Projektant branży drogowej	**Mariusz Jabłoński**	UA-V-7342-5/22-98 Wk konstrukcyjno-budowlana bez ograniczeń	

Lubień Kujawski, 2017-09-30

RYSUNKI

Lokalizacja inwestycji rys. nr 1
Projekt zagospodarowania terenu
Profil podłużny
Przekrój konstrukcyjny
Przekroje poprzeczne
Szczegół zjazdu
Plan sytuacyjny Park 700-lecia

ZAŁĄCZNIKI

Decyzja Wójta Gminy Odrowo znak RRG.6220.7.4.2017 .ŻR z dnia 24.08.2017
Uzgodnienie Orange Polska S.A. znak 74430/TTIDWBU/U11/2017 z dnia 29-11-2017
Uzgodnienie Energa 91/MMD/1081/T/2017 Z 30-11-2017
Uzgodnienie GZK w Czernikowie znak GZK-7023-W-02//2017 z 22-09-2017

LOKALIZACJA INWESTYCJI

RYS. 1

Województwo: kujawsko-pomorskie
Powiat: toruński
Jednostka ewidencyjna: Obrowo, 041507_2
Obręb: Czernikowo, 041507_2
Działka: wg. zakresu

MAPA DO CELÓW PROJEKTOWYCH

SKALA 1:500

Sekcje mapy: 6.190.28.22.2.1; 6.190.28.17.4.3; 6.190.28.17.4.1; 6.190.28.22.2.2; 6.190.28.17.4.2
układ odniesienia: PL-ETRF89, układ wsp. płaskich: PL-2000 strefa 6 (1tis.), układ wys.: PL-KRON86-NH
GOD:1840,252,2017
Służebność gruntowna nie badano.

GEODEZJA Usługowo-Handlowa
PRZEMSKI SZYMON PIOTR
87-125 Osiek k/Wisły, Sikora 6
NIP 9562081416, Regon 340355857

Piotr Lewicki
Świadectwo nr 1/2016
tel. 600 918 999

Sporządził:	Piotr Lewicki	
Data pomiaru:	11-11-2017	
Data opracowania:	11-11-2017	
Uwagi:		
Zgodność z rzeczywistością potwierdzam:		
Data:	Podpis:	

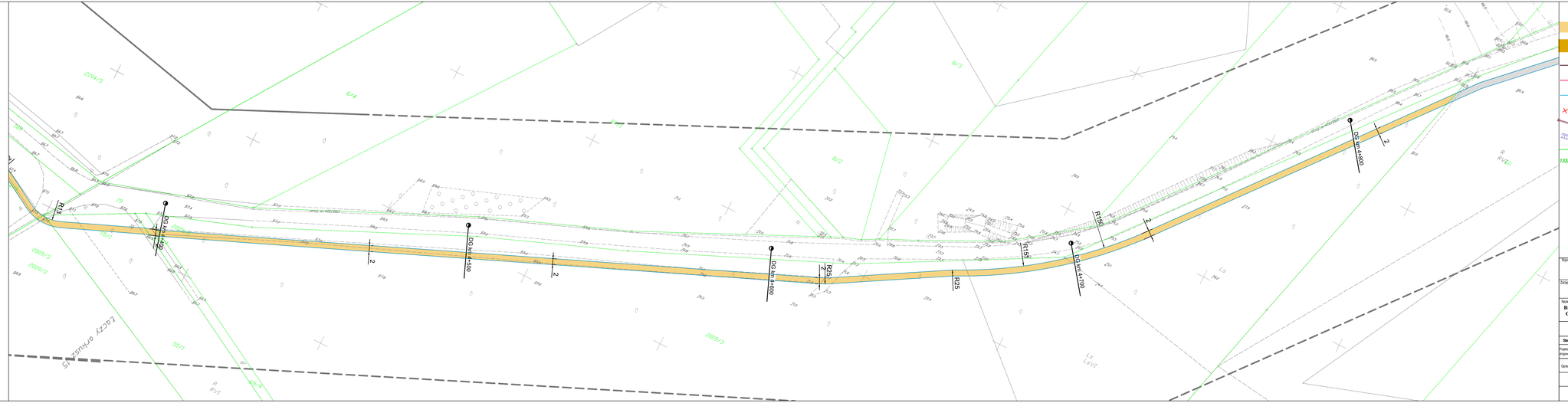

Wykonawca projektu:	Biuro Projektowe Renata Krajczewska -Jędrusiak ul. Żwirki i Wigury 9/1, 87-840 Lubień Kujawski
Zamawiający:	Powiatowy Zarząd Dróg w Toruniu ul. Polna 113, 87-100 Toruń
Nazwa i adres obiektu budowlanego:	**Budowa/Rozbudowa drogi gminnej Nr 101125C Zimny Zdrój - Czernikowo polegająca na budowie drogi rowerowej**
Projekt wykonawczy	Plan sytuacyjny

Stanowisko	Nazwisko, uprawnienia,	Podpis	
Projektant branży drogowej i kierownictwa	inż. Mariusz Jabłoński UA-V-TA/0-0/2208 WA		SKALA 1:500
Opracował	mgr inż. Renata Krajczewska-Jędrusiak		
	Data wrzesień 2017		NR RYS. 2.6

MAPA DO CELÓW PROJEKTOWYCH

SKALA 1:500

Sekcja mapy: 6.190.28.2.2.2.1.6.190.28.2.2.2.6.190.28.1.4.2.
układ odniesienia: PL-ETRS89, układ wys. geodezyjnych PL-2000, strefa 6 (Elbląg), układ wys. PL-KRONŁAH
Zasób mapy: mapa zasadnicza w postaci numerycznej
Skalowanie: 1000/1000
Data: 2017-11

Wojewódzkie: kujawsko-pomorskie
Powiatowe: toruński
Jednostka ewidencyjna: Obrowo 041001_2
Obręb: 0006 Lubiewo
Działka: wg zakresu

Uprawnienia geodezyjne
Nr 1/2/2/2/1/1/1

MAPA DO CELÓW PROJEKTOWYCH

Skala 1:500

Układ współrzędnych 1965 - strefa 6 (EPSG:2178) / Układ wysokościowy Kronsztadt 86 (EPSG:5613)

Układ współrzędnych PL-ETRS89 - strefa 6 (EPSG:2180) / Układ wysokościowy PL-KRON86-NH

Dokumentacja przetargowa - wersja robocza

Projektant: Biuro Projektowe Renata Krzyżewska - Jędrzyńska
ul. Zwierzyniecka 1 / Wiejska 9/1, 87-800 Lubień Kujawski
Tel. 54 284 10 20, 606 480 100, 606 480 101
Oddział Gospodarczy: ul. Piotra 113, 87-100 Toruń
biuro@bpkrzyzewska.pl, www.bpkrzyzewska.pl

Projektant branży drogowej
inż. Jacek Jędrzyński
upr. nr 1/KOD/2003 - bez ograniczeń
Członek Izby Inżynierów Budownictwa
nr ewidencyjny: PDK/0000/IDP/0000/2011

Projektant branży mostowej
inż. Tomasz Kowalczyk
upr. nr 1/KOD/2003 - bez ograniczeń
Członek Izby Inżynierów Budownictwa
nr ewidencyjny: PDM/0000/IDP/0000/2011

Dokumentacja przetargowa - wersja robocza

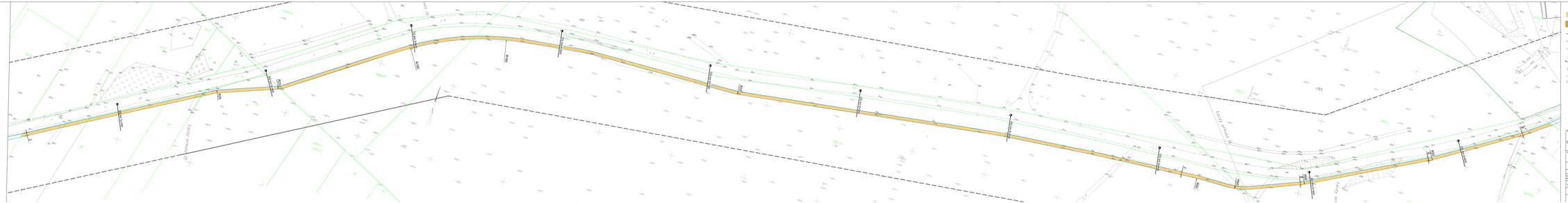

Województwo: kujawsko-pomorskie
Powiat: toruński
Jednostka ewidencyjna: Obrowo 047607_2
Obręb: Obrowo; 0011
Działka: wg zakresu

MAPA DO CELÓW PROJEKTOWYCH

SKALA 1:500

Sekcja mapy: 6.190.28.22.2.1; 6.190.28.17.4.3; 6.190.28.17.4.1; 6.190.28.22.2.2; 6.190.28.17.4.2
układ odniesienia: PL-ETRF89, układ wsp. płaskich: PL-2000 strefa 6 (18st.), układ wys.:PL-KRON86-NH
GZD Bełkowscy
Służebność przejazdu i przechodzenia na badano.
ARKUSZ 21

PRZEDSIĘBIORSTWO GEODEZYJNO-KARTOGRAFICZNE
B E T R O S
Z.Bełkowski, A.Bełkowska, J.Bełkowska
Sucharskiego 2/2 87-100 Toruń
NIP 879-20-91574, Regon 910150267

GEODETA UPRAWNIONY
Zbigniew Bełkowski
Sucharskiego 2/2
87-100 Toruń
tel. 056/652 48 95

Protokół z wykonania mapy zasadniczej
Wykonawca: BETROS
Data pomiaru: 2016-11-17
Data wykonania: 2016-11-17
Kierownik pracowni: Zbigniew Bełkowski
Nr ewidencyjny: 1/3639
Uwagi: Mapa do celów projektowych
Data: 2016-11-17
Podpis osoby odpowiedzialnej za pomiary: [illegible]
Data: 2016-11-17
Podpis osoby odpowiedzialnej za wykonanie mapy: [illegible]
Data: 2016-11-17
Podpis osoby odpowiedzialnej za sprawdzenie: [illegible]
Data: 2016-11-17
Podpis osoby odpowiedzialnej za przyjęcie: [illegible]
Data: 2016-11-17
Ilość arkuszy: 1
Ilość załączników: 0
Uwagi: [illegible]
Data: 2016-11-17
Podpis: [illegible]
Nr ewidencyjny: 1/3639

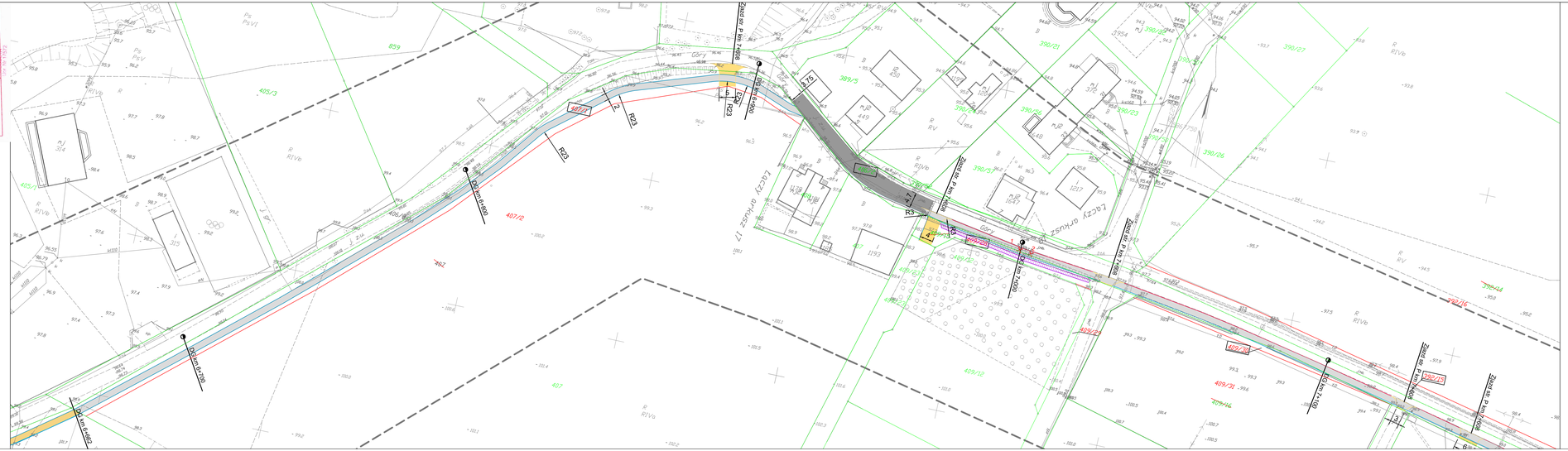

Województwo: kujawsko-pomorskie
Powiat: toruński
Jednostka ewidencyjna: Obrowo_041507_2
Obręb: Obrowo - Zachód 0011
Działka: wg. zakresu

MAPA DO CELÓW PROJEKTOWYCH
SKALA 1:500
Sekcja mapy: 6.190.28.22.2.1.6.190.28.17.4.1.6.190.28.22.2.2.6.190.28.17.4.2
układ odniesienia: PL-ETRF89, układ wsp. płaskich PL-2000 strefa 6 (18st.), układ wys. PL-KRON86-NH
GOD.6640.252.2017
Skuteczność decyzji do czasu zakończenia budowy.
ARKUSZ 21

GEODEZA - Z. WOJCIECHOWSKI
Zbigniew Wojciechowski
Świętna Kaszlińska 1
tel. 600 518 995

PRZEDSIĘBIORSTWO ROBÓT DROGOWYCH
"ROBOT" Sp. z o.o. Sp. k.
87-125 Osiek k/Kowala, Silno 6
NIP 8122-64-74-, REGON 000311...

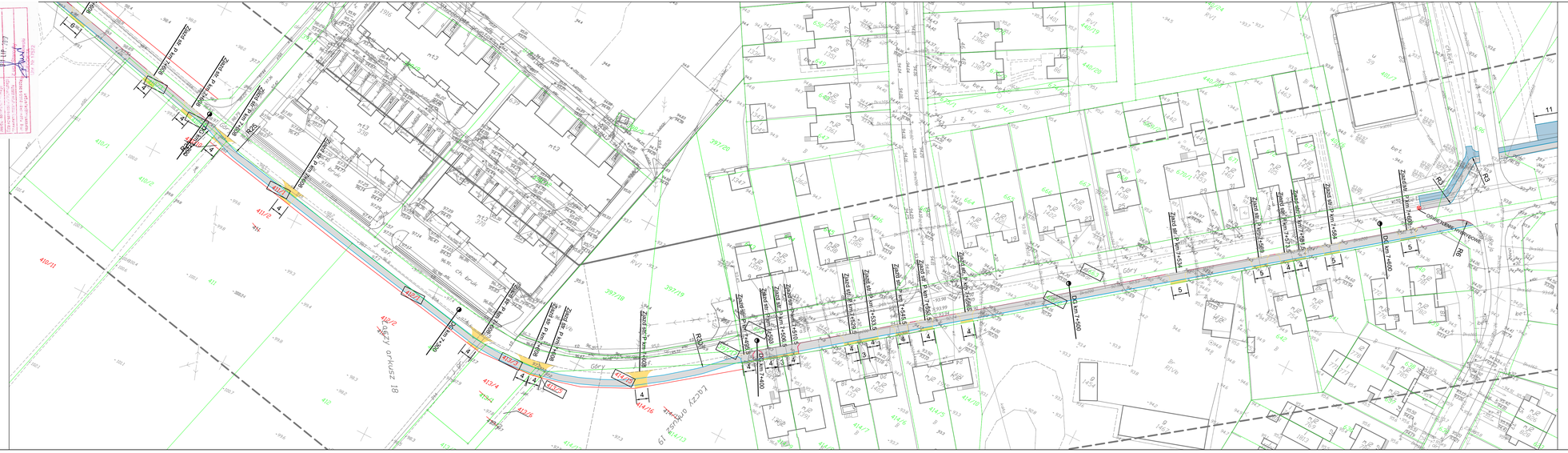
ul. Szymona i Łucji
Zgierzyńska
Zgierzyńska 19
Zgierzyńska 18
Zgierzyńska 17
Zgierzyńska 16
Zgierzyńska 15
Zgierzyńska 14
Zgierzyńska 13
Zgierzyńska 12
Zgierzyńska 11
Zgierzyńska 10
Zgierzyńska 9
Zgierzyńska 8
Zgierzyńska 7
Zgierzyńska 6
Zgierzyńska 5
Zgierzyńska 4
Zgierzyńska 3
Zgierzyńska 2
Zgierzyńska 1

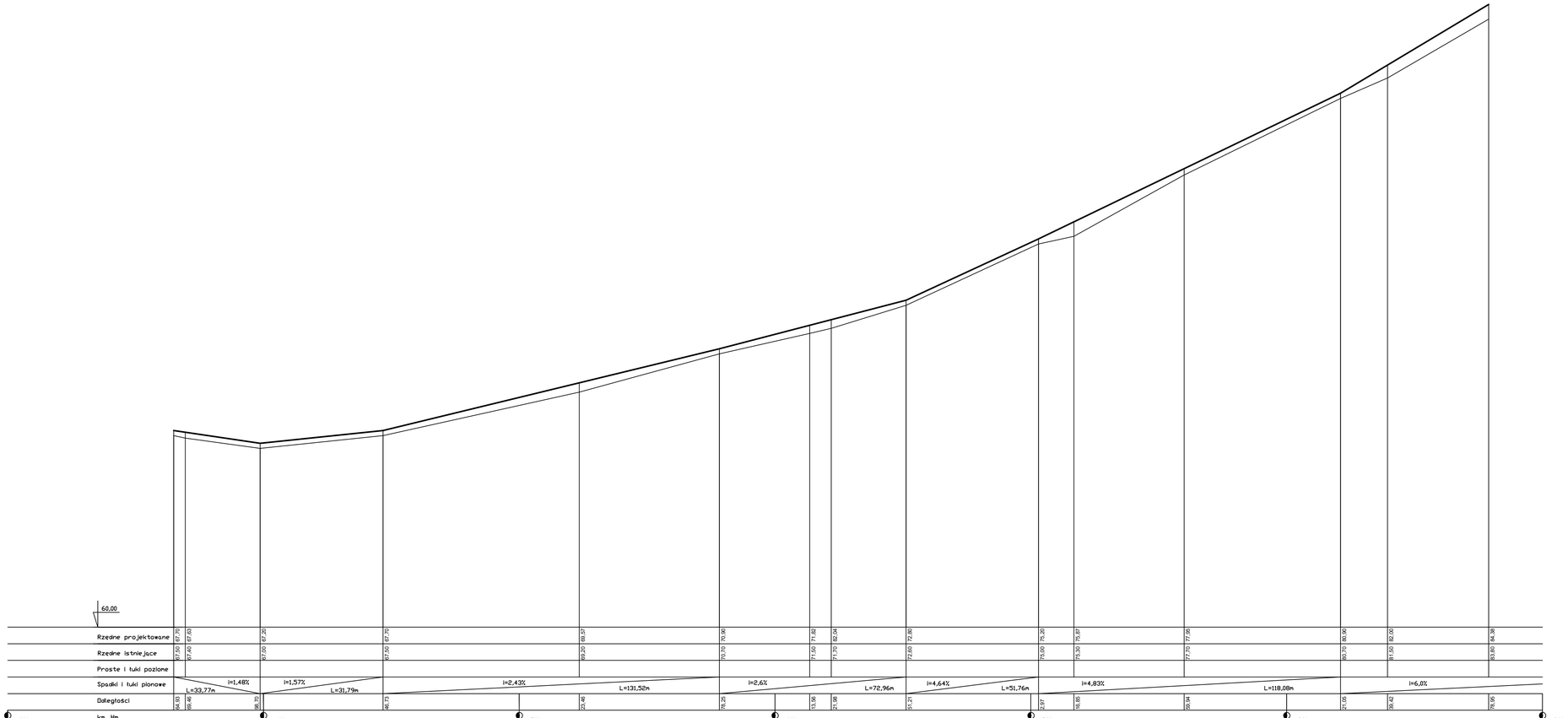

Wykonawca projektu	Biuro Projektowe Renata Krajczewska-Jędrusiak ul. Żwirki i Wigury 9/1, 87-840 Lubień Kujawski
Inwestor	Zarząd Powiatu Toruńskiego ul. Towarowa 4-6, 87-100 Toruń
Nazwa i adres obiektu budowlanego :	Rozbudowa/Budowa drogi gminnej w m. Zimny Zdrój - Czernikowo polegająca na budowie drogi rowerowej
Przedmiot-Rodzaj opracowania	Profil podłużny Branża drogowa
	Projekt wykonawczy

Stanowisko	Nazwisko, uprawnienia.	Podpis	
Projektant	inż. Mariusz Jabłoński UA-V-7342-5/22/98 Wk		SKALA 1:100/1000
Asystent Projektanta	mgr inż. Renata Krajczewska-Jędrusiak		
		Data	NR RYS. 3.1

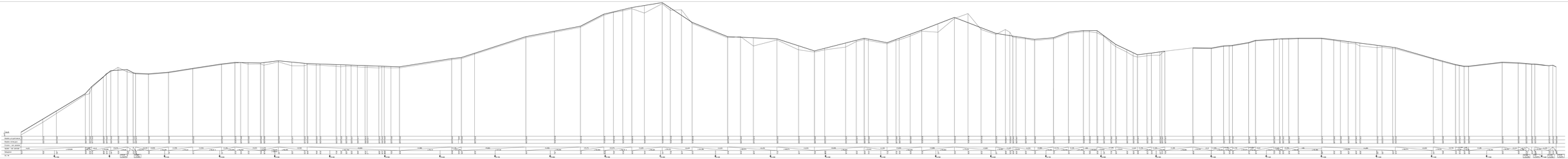

Zamawiający: Gminy Chojnów, Gminy Krotoszyce, Miasta i Gminy Legnica, ul. Rynek 1, 59-220 Legnica

Wykonawca: Biuro Projektowe "Ekoprojekt" Sp. z o.o. Oddział w Legnicy, ul. Chopina 31, 59-220 Legnica

Tytuł: Profil podłużny

Przebudowa drogi gminnej w m. Stare Targsy - Czerniawa na odcinku od km 0+000 do km 0+950

Inwestycja pomocnicza: "Budowa gminnej sieci szerokopasmowej na terenie Gmin Chojnów, Krotoszyce, Legnica"

Projekt wykonawczy

Projektował:	mgr inż. Andrzej Kowalczyk		
Sprawdził:	mgr inż. Andrzej Kowalczyk		
Zatwierdził:	mgr inż. Andrzej Kowalczyk	Skala:	1:100
		Data:	Lipiec 2010
		Arkusz:	1

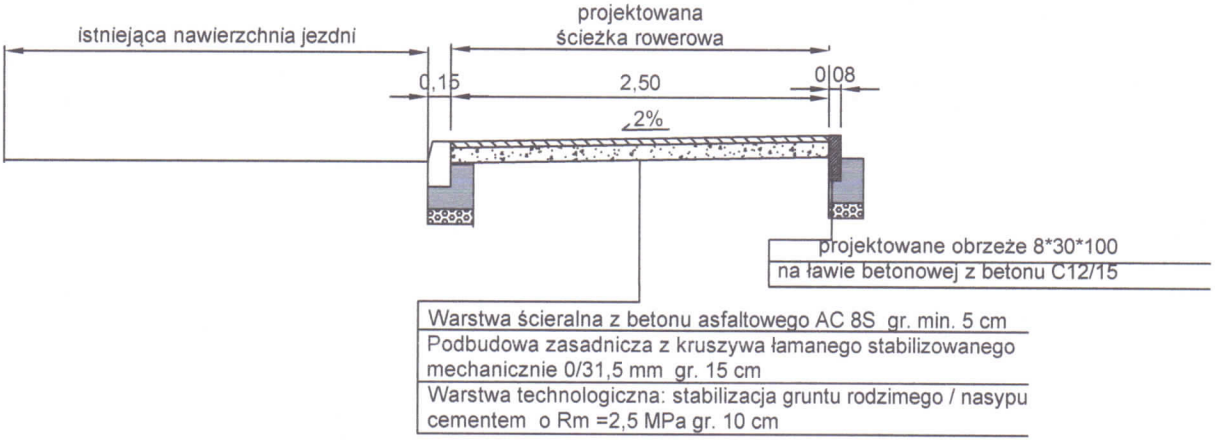

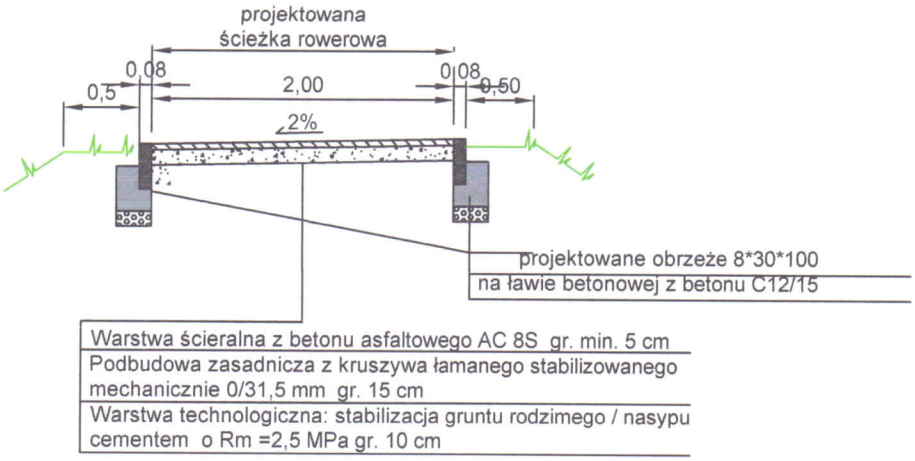

Wykonawca projektu Biuro Projektowe Renata Krajczewska -Jędrusiak Żwirki i Wigury 9/1, 87-840 Lubień Kujawski			
Inwestor Powiatowy Zarząd dróg w Toruniu ul. Polna 113; 87-100 Toruń			
Nazwa i adres obiektu budowlanego : **Rozbudowa drogi gminnej Nr 101125C Zimny Zdrój - Czernikowo polegająca na budowie drogi rowerowej**			
Część opracowania: Projekt wykonawczy			
PRZEKROJE NORMALNE - KONSTRUKCYJNE			
Stanowisko	Nazwisko, uprawnienia,	Podpis	
Projektant	inż. Mariusz Jabłoński UA-V-7342-5/22/98 Wk		SKALA 1:50
Asystent projektanta	mgr inż. Renata Krajczewska-Jędrusiak		
	Data wrzesień 2017		NR RYS. 4

P_{wyk}=0,15m2
P_{nas}=0,30m2
km 4+364,93

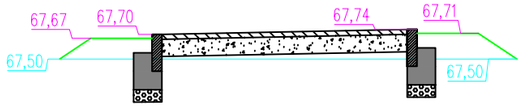

rzędne projektowane	67,50	67,67	67,70	67,74	67,71	67,50	
rzędne istniejące	67,50					67,50	
odległość	-0,75	-0,50	0	-2,16	-2,66	-2,98	

P_{wyk}=0,14m2
P_{nas}=0,34m2
km 5+203,21

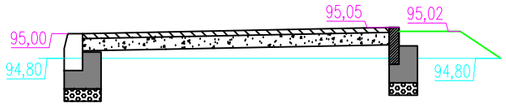

rzędne projektowane	95,00	0	0	94,80	
rzędne istniejące	94,80			94,80	
odległość	0	-2,73	-3,23	-3,56	

P_{wyk}=0,m2
P_{nas}=0,m2
km 5+755,67

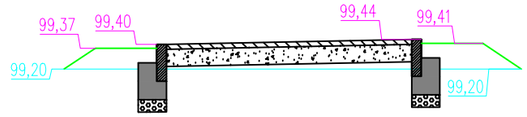

rzędne projektowane	99,20	99,37	99,40	99,44	99,41	99,20	
rzędne istniejące	99,20					99,20	
odległość	-0,75	-0,50	0	-2,16	-2,66	-2,98	

P_{wyk}=0,15m2
P_{nas}=0,30m2
km 6+003,16

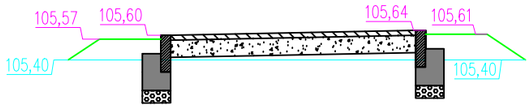

rzędne projektowane	105,40	105,57	105,60	105,64	105,61	105,40	
rzędne istniejące	105,40					105,40	
odległość	-0,75	-0,50	0	-2,16	-2,66	-2,98	

P_{wyk}=0,06m2
P_{nas}=1,02m2
km 6+891,07

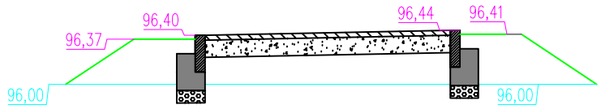

rzędne projektowane	96,00	96,37	96,40	96,44	96,41	96,00	
rzędne istniejące	96,00					96,00	
odległość		-0,75	-0,50	0	-2,16	-2,66	-3,28

P_{wyk}=0,53m2
P_{nas}=0,01m2
km 7+625,83

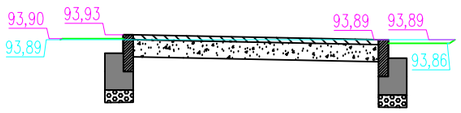

rzędne projektowane	93,89	93,90	93,93	93,89	93,86	93,89	
rzędne istniejące	93,89					93,89	
odległość	-2,91	-2,66	-2,16	0	-0,50	-0,70	

Wykonawca projektu
Biuro Projektowe Renata Krajczewska -Jędrusiak
Żwirki i Wigury 9/1, 87-840 Lubień Kujawski

Inwestor
Zarząd Dróg Powiatowych w Toruniu
Polna 113; 87-100 Toruń

Nazwa i adres obiektu budowlanego :
Budowa/Rozbudowa drogi gminnej nr 101125C Zimny Zdrój
-Czernikowo od km 4+367 do km 7+770
polegająca na budowie drogi rowerowej

Część opracowania:
Projekt wykonawczy

PRZEKROJE POPRZECZNE

Stanowisko	Nazwisko, uprawnienia,	Podpis	
Projektant	inż. Mariusz Jabłoński UA-V-7342-5/22/98 Wk		SKALA 1:50
Asystent projektanta	mgr inż. Renata Krajczewska-Jędrusiak		
	Data wrzesień 2017		NR RYS. 5

ZJAZD DO POSESJI

PRZEKRÓJ A–A skala 1:20

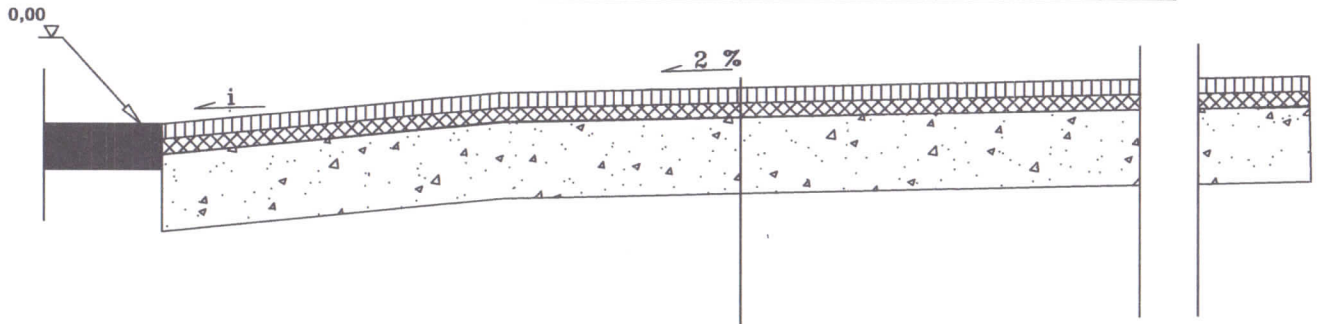

Warstwa ścieralna AC11S gr. 5 cm
Warstwa wiążąca AC16W gr. 4 cm
Podbudowa z kruszywa łamanego stabilizowanego mechanicznie gr. 20 cm
warstwa technologiczna: stabilizacja gruntu cementem o Rm=2,5MPa gr. 10 cm.

WIDOK Z GÓRY skala 1:100

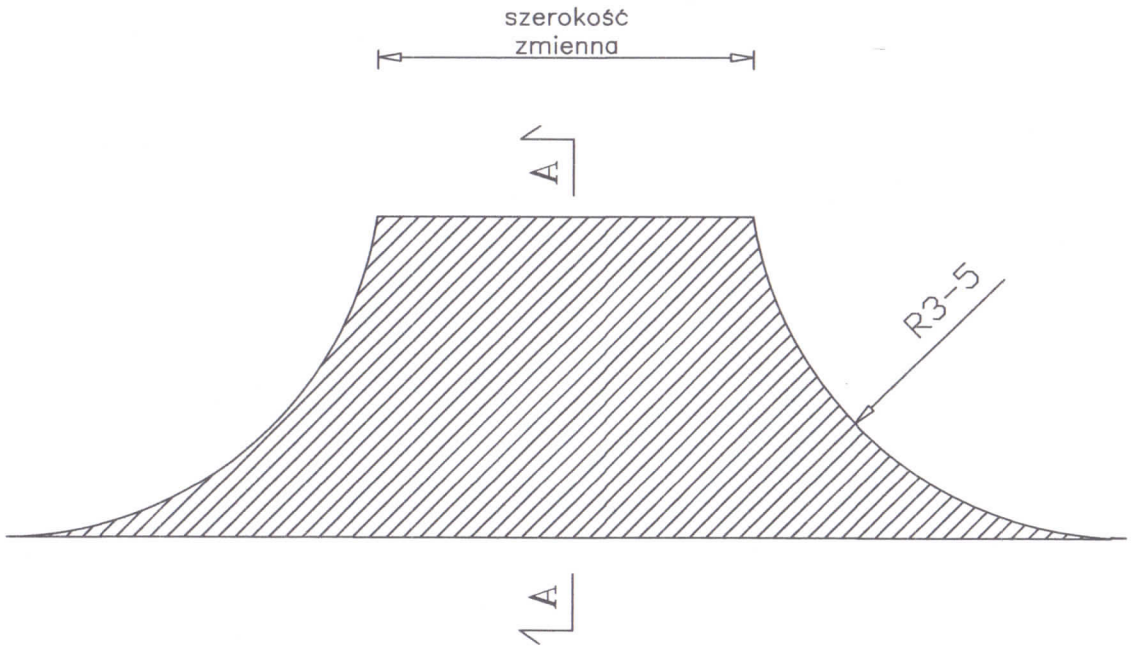

Wykonawca projektu	Biuro Projektowe Renata Krajczewska -Jędrusiak Żwirki i Wigury 9/1, 87-840 Lubień Kujawski
Inwestor	Zarząd Dróg Powiatowych w Toruniu Polna 113; 87-100 Toruń
Nazwa i adres obiektu budowlanego:	Budowa/Rozbudowa drogi gminnej nr 101125C Zimny Zdrój -Czernikowo od km 4+367 do km 7+770 polegająca na budowie drogi rowerowej
Przedmiot-Rodzaj opracowania	Konstrukcja zjazdu
	Projekt budowlany
Stanowisko	Nazwisko, uprawnienia, / Podpis
Projektant	inż. Mariusz Jabłoński UA-V-7342-5/22/98 VK
Asystent projektanta	inż. Renata Krajczewska-Jędrusiak
Data	wrzesień 2017
SKALA	1:100
NR RYS.	6.1

ZJAZD DO POSESJI

PRZEKRÓJ A–A skala 1:20

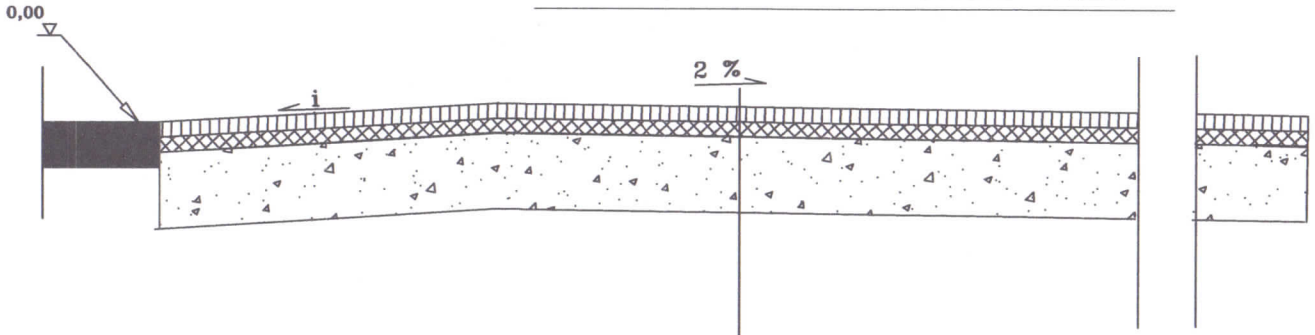

Warstwa ścieralna AC11S gr. 5 cm

Warstwa wiążąca AC16W gr. 4 cm

Podbudowa z kruszywa łamanego stabilizowanego mechanicznie gr. 20 cm

warstwa technologiczna: stabilizacja gruntu cementem o Rm=2,5MPa gr. 10 cm.

WIDOK Z GÓRY skala 1:100

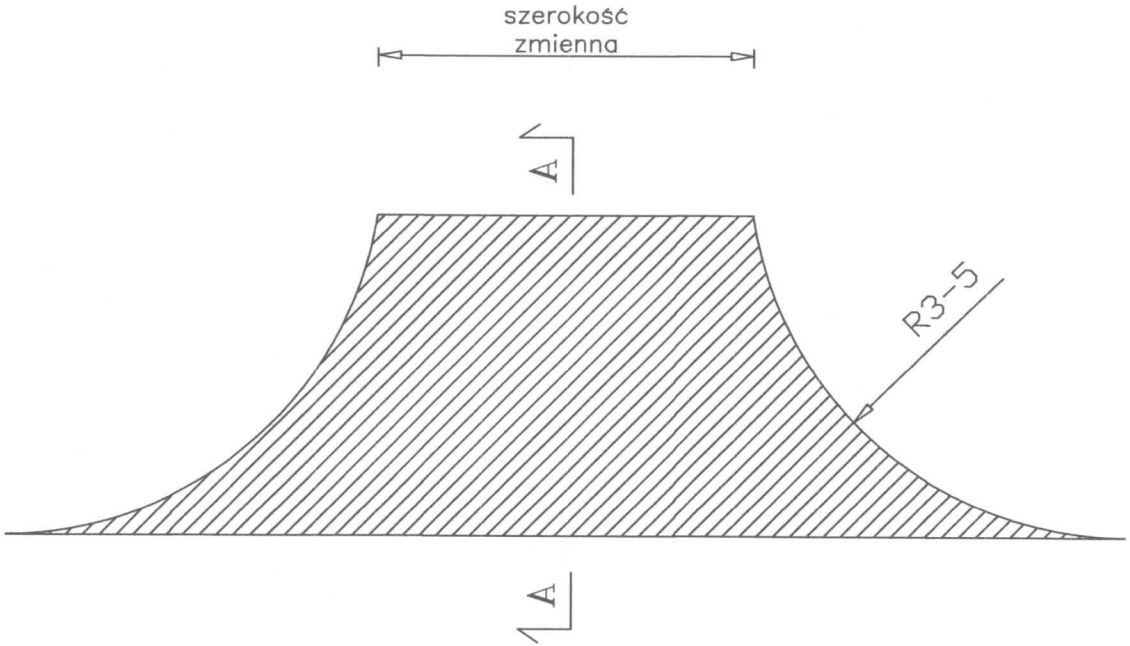

Wykonawca projektu	Biuro Projektowe Renata Krajczewska -Jędrusiak Żwirki i Wigury 9/1, 87-840 Lubień Kujawski
Inwestor	Zarząd Dróg Powiatowych w Toruniu Polna 113; 87-100 Toruń
Nazwa i adres obiektu budowlanego :	Budowa/Rozbudowa drogi gminnej nr 101125C Zimny Zdrój -Czernikowo od km 4+367 do km 7+770 polegająca na budowie drogi rowerowej
Przedmiot-Rodzaj opracowania	Konstrukcja zjazdu
	Projekt budowlany
Stanowisko	Nazwisko, uprawnienia, / Podpis
Projektant	Inż. Mariusz Jabłoński UA-V-7342-5/22/98 VK
Asystent projektanta	Inż. Renata Krajczewska-Jędrusiak
	SKALA 1:100

Park 700-lecia Czernikowa

MAPA DO CELÓW PROJEKTOWYCH

SKALA 1:500

Sekcje mapy: 6.190.28.22.2.1; 6.190.28.17.4.3; 6.190.28.17.4.1; 6.190.28.22.2.2; 6.190.28.17.4.2

układ odniesienia: PL-ETRF89, układ wsp. płaskich: PL-2000 strefa 6 (18st.), układ wys.:PL-KRON86-NH

GOD.6640.252.2017

Służebności gruntowych nie badano.

Województwo: kujawsko-pomorskie
Powiat: toruński
Jednostka ewidencyjna: Obrowo_041507_2
Obręb: Czernikowo_041503_2
Działka: wg. zakresu

PRZEDSIĘBIORSTWO USŁUGOWO HANDLOWE
P E T R O L
87-125 Osiek n/Wisłą, Silno 6
NIP 879-207-93-74, Regon 871653957

GEODECA UPRAWNIONY
Piotr Lisiński
Świadectwo upr. 21016
tel. 600 918 969

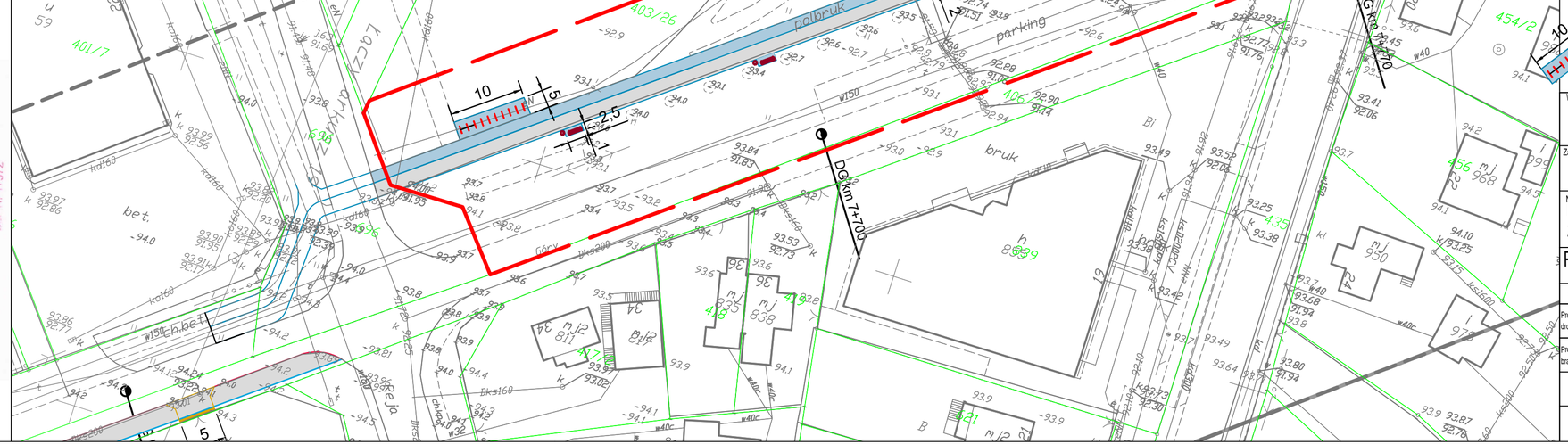

RRG.6220.7.4.2017.ŻR

Obrowo, 24.08.2017r.

DECYZJA

Na podstawie art. 105 ustawy z dnia 14 czerwca 1960 roku Kodeks postępowania administracyjnego (Dz. U. z 2017r., poz. 1257), oraz art. 71 ust. 2, art. 75 ust. 1 pkt 4, ustawy z dnia 3 października 2008 roku o udostępnianiu informacji o środowisku i jego ochronie, udziale społeczeństwa w ochronie środowiska oraz o ocenach oddziaływania na środowisko (t.j. Dz. U. z 2016r., poz. 353 ze zm.)

o r z e k a m

umorzyć postępowanie w sprawie wydania decyzji o środowiskowych uwarunkowaniach dla przedsięwzięcia pn.: ***rozbudowie drogi wojewódzkiej nr 258 Brzoza - Obrowo polegająca na budowie drogi rowerowej na odcinku Osiek nad Wisłą - Obrowo. Rozbudowa dróg gminnych polegająca na budowie drogi rowerowej na odcinku jezioro Osiek - Osiek nad Wisłą oraz na odcinku Sąsieczno - Zimny Zdrój - Czernikowo. Rozbudowa drogi powiatowej nr 2044C Czernikowo - Bobrowniki polegająca na budowie drogi rowerowej.***

Uzasadnienie

Inwestor Powiat Toruński z siedzibą przy ulicy Towarowej 4-6, 87-100 Toruń, reprezentowany przez pełnomocnika: Biuro projektowe Renata Krajczewska - Jędrusiak, ul. Żwirki i Wigury 9/1, 87-640 Lubień Kujawski, zwrócił się z wnioskiem z dnia 29.06.2017r. (wpływ: 04.07.2017) o wydanie decyzji o środowiskowych uwarunkowaniach na realizację przedsięwzięcia polegającego na ***rozbudowie drogi wojewódzkiej nr 258 Brzoza - Obrowo polegająca na budowie drogi rowerowej na odcinku Osiek nad Wisłą - Obrowo. Rozbudowa dróg gminnych polegająca na budowie drogi rowerowej na odcinku jezioro Osiek - Osiek nad Wisłą oraz na odcinku Sąsieczno - Zimny Zdrój - Czernikowo. Rozbudowa drogi powiatowej nr 2044C Czernikowo - Bobrowniki polegająca na budowie drogi rowerowej.***

Odcinek drogi rowerowej Brzoza - Obrowo zlokalizowany będzie wzdłuż drogi wojewódzkiej nr 258 o długości ok. 6,2 km.
Zakres rzeczowy przedsięwzięcia obejmuje:
- roboty ziemne;
- budowę ścieżki rowerowej o nawierzchni bitumicznej o szerokości 2,00m i 2,50m;
- przebudowę istniejącego chodnika z kostki betonowej;
przebudowę zatok autobusowych o szerokości 3, 00 m;
- budowę chodników o szerokości 1,50m;
- przebudowę i budowę zjazdów o nawierzchni bitumicznej;
-powierzchniowe odwodnienie ścieżki rowerowej z wykorzystaniem istniejących i projektowanych rowów na przyległy teren;
-budowę oświetlenia;
- usunięcie ewentualnych kolizji z istniejącym uzbrojeniem terenu;
- oczyszczenie przepustów pod zjazdami;

- wycinkę drzew kolidujących z przebiegiem ścieżki rowerowej;
- przebudowę istniejących przepustów i budowę przepustów;
- odtworzenie i budowę rowów odwadniających, oczyszczenie rowów;
- wykonanie i profilowanie poboczy ziemnych;
- wykonanie oznakowań poziomych i pionowych.

Do wniosku dołączono dokumenty określone w art. 74 ust. 1 ustawy o udostępnianiu informacji o środowisku i jego ochronie, udziale społeczeństwa w ochronie środowiska oraz ocenach oddziaływania na środowisko:
1. Kartę informacyjną inwestycji, zawierającą zgodnie z art. 3 ust. 1 pkt 5 ustawy z dnia 3 października 2008 r. o udostępnianiu informacji o środowisku i jego ochronie, udziale społeczeństwa w ochronie środowiska oraz ocenach oddziaływania na środowisko (t.j. Dz.U. z 2016 r. poz. 353 ze zm.) dane o:
- rodzaju, skali i usytuowaniu przedsięwzięcia,
-powierzchni zajmowanej nieruchomością także zajmowanego obiektu budowlanego oraz dotychczasowym sposobie ich wykorzystania i pokryciu nieruchomości szatą roślinną,
- rodzaju technologii,
- ewentualnych wariantach przedsięwzięcia,
- przewidywanej ilości wykorzystywanej wody, surowców, materiałów, paliw oraz energii,
- rozwiązaniach chroniących środowisko na etapie realizacji i eksploatacji środowiska,
- rozwiązaniach i przewidywanej ilości wprowadzanych do środowiska substancji lub energii przy zastosowaniu rozwiązań chroniących środowisko,
- możliwym transgenicznym oddziaływaniu na środowisko,
2. Kopię mapy ewidencyjnej obejmującej: przewidywany teren, na którym będzie realizowane przedsięwzięcie; obszar, na który będzie oddziaływać przedsięwzięcie; działki sąsiadujące.

Organ ustalił na podstawie § 3 ust.1 pkt 60 Rozporządzenia Rady Ministrów z dnia 9 listopada 2010r. w sprawie przedsięwzięć mogących znacząco oddziaływać na środowisko (t.j. Dz. U. 2016 poz. 71 ze zm.), iż planowane do realizacji przedsięwzięcie może kwalifikować się jako przedsięwzięcie mogące potencjalnie znacząco oddziaływać na środowisko naturalne i w stosunku do niego może zaistnieć konieczność sporządzenia raportu o oddziaływaniu przedsięwzięcia na środowisko naturalne.

Obwieszczeniem z dnia 12.07.2017r. nr RRG.6220.7.2017.ŻR zawiadomiono mieszkańców poprzez: wywieszenie na tablicach ogłoszeń, stronach internetowych gmin Obrowo i Czernikowo oraz dostarczenie do sołtysów wsi Obrowo, Osiek nad Wisłą, Sąsieczno o wszczęciu postępowania administracyjnego w sprawie decyzji o środowiskowych uwarunkowaniach korzystania ze środowiska naturalnego dla ww. przedsięwzięcia.

Na podstawie art. 64 ust. 1 pkt 1 ustawy, organ wystąpił pismem nr RRG.6220.7.1.2017.ŻR z dnia 12.07.2017r. do Regionalnego Dyrektora Ochrony Środowiska w Bydgoszczy o wydanie opinii co do potrzeby przeprowadzenia oceny oddziaływania na środowisko dla przedmiotowego przedsięwzięcia, konieczności sporządzenia raportu o oddziaływaniu przedsięwzięcia na środowisko naturalne i jego ewentualnego zakresu.

Zgodnie z art. 64 ust.1 pkt 2 ustawy wystąpiono także do Państwowego Powiatowego Inspektora Sanitarnego w Toruniu pismem nr RRG.6220.7.2.2017.ŻR z dnia 12.07.2017r. o wydanie opinii o konieczności przeprowadzenia oceny oddziaływania na środowisko dla przedmiotowego przedsięwzięcia, sporządzenia raportu o oddziaływaniu przedsięwzięcia na środowisko naturalne i jego ewentualnego zakresu.

Dnia 24.07.2017r. wpłynęło pismo Państwowego Powiatowego Inspektora Sanitarnego nr N.NZ.40.2.9.2.2017 związane z uzupełnieniem przedłożonego wniosku, który w dniu 26.07.2017r. został przez wnioskodawcę uzupełniony.

W dniu 28.07.2017r. wpłynęło pismo Regionalnego Dyrektora Ochrony Środowiska w Bydgoszczy nr WOO.4240.428.2017.AG, w którym stwierdził, iż dla planowanego przedsięwzięcia brak jest podstawy prawnej do wyrażenia opinii dotyczącej obowiązku oceny oddziaływania na środowisko w trybie art. 64 ust. 1 uoujoś.

Opinią z dnia 31.07.2017r. (wpływ 07.08.2017r.) Państwowy Powiatowy Inspektor Sanitarny w Toruniu stwierdził, że dla planowanego przedsięwzięcia nie ma konieczności przeprowadzenia oceny oddziaływania przedsięwzięcia na środowisko.

Wójt Gminy Obrowo zawiadomił o zakończeniu prowadzonego postępowania oraz możliwości zapoznania się z aktami sprawy zawiadomieniem z dnia 08.08.2017r., nr RRG.6220.7.3.2017.ŻR.
W toku prowadzonego postępowania do urzędu nie wpłynęły żadne uwagi i wnioski.
Biorąc pod uwagę powyższe organ przeanalizował i uzgodnił następujące uwarunkowania:
- Planowane przedsięwzięcie obejmuje rozbudowę drogi wojewódzkiej nr 258 Brzoza - Obrowo polegającą na budowie drogi rowerowej na odcinku Osiek nad Wisłą - Obrowo. Rozbudowę dróg gminnych polegającą na budowie drogi rowerowej na odcinku jezioro Osiek - Osiek nad Wisłą oraz na odcinku Sąsieczno - Zimny Zdrój - Czernikowo. Rozbudowę drogi powiatowej nr 2044C Czernikowo - Bobrowniki polegającą na budowie drogi rowerowej.
-Jak wynika z karty informacyjnej inwestycja nie spowoduje żadnych przekroczeń standardów jakości środowiska
- Potencjalne oddziaływanie na poszczególne komponenty środowiska przyrodniczego, jak również na zdrowie i warunki życia ludzi nie będzie miało negatywnego wpływu.
W związku z powyższym po dokonaniu analizy informacji zawartych w karcie informacyjnej oraz biorąc pod uwagę aktualne zagospodarowanie terenu, lokalizację przedsięwzięcia oraz opinie organów: Regionalnego Dyrektora Ochrony Środowiska w Bydgoszczy i Państwowego Powiatowego Inspektora Sanitarnego w Toruniu tutejszy organ uznał, że planowane przedsięwzięcie nie jest przedsięwzięciem, które spowoduje znaczące oddziaływanie na środowisko.

Planowane zadanie inwestycyjne zlokalizowane będzie na terenie gmin Obrowo i Czernikowo. Równolegle prowadzone jest postępowanie przez Gminę Czernikowo dotyczące przedsięwzięcia pn.: "budowa ścieżki rowerowej Czernikowo - Mazowsze " zlokalizowanego na terenie gminy Czernikowo.
W ramach inwestycji wydane zostaną więc dwie decyzje środowiskowe, które dotyczą wspólnego zadania dwóch Gmin: wydana przez Wójta Gminy Czernikowo decyzja dotycząca odcinka Czernikowo – Mazowsze oraz wydana przez Wójta Gminy Obrowo decyzja dotycząca odcinka Osiek nad Wisłą – Obrowo, Sąsieczno – Zimny Zdrój – Czernikowo.

W/w drogi rowerowe przebiegać będą w istniejącym bądź poszerzonym pasie drogowym, a także na terenie leśnym oraz w obszarach niezabudowanych (w tym pola uprawne) i zabudowanych.

Ewentualną kwalifikację przedmiotowej inwestycji należałoby rozpatrywać na podstawie § 3 ust. 1 pkt. 60 Rozporządzenia Rady Ministrów z dnia 9 listopada 2010 roku w sprawie przedsięwzięć mogących znacząco oddziaływać na środowisko (t.j. Dz. U. z 2016r., poz. 71) tj.: "Drogi o nawierzchni twardej o całkowitej długości przedsięwzięcia powyżej 1 km inne niż wymienione w § 2 ust. 1 pkt 31 i 32 oraz obiekty mostowe w ciągu drogi o nawierzchni twardej, z wyłączeniem przebudowy dróg oraz obiektów mostowych, służących do obsługi stacji elektroenergetycznych i zlokalizowanych poza formami ochrony przyrody, o których mowa w art. 6 ust. 1 pkt 1-5, 8 i 9 ustawy z dnia 16 kwietnia 2004 r. o ochronie przyrody".
Takiego znaczenia drogi dotyczy ich ewentualna przebudowa czy rozbudowa. Budując nową drogę lub zmieniając nawierzchnię istniejącej, za elementy tychże przedsięwzięć uznawać

należy również chodniki i inne tego typu obiekty. Budowa samych tylko chodników, zjazdów i innych tego typu konstrukcji przy drogach istniejących, nie ingerująca w część drogi przeznaczona do ruchu pojazdów nie jest przedsięwzięciem wymienionym w § 2 i § 3 cytowanej wyżej ustawy w sprawie przedsięwzięć mogących znacząco oddziaływać na środowisko .

Powyższe oznacza, że realizacja przedmiotowego przedsięwzięcia nie podlega obowiązkowi uzyskania decyzji o środowiskowych uwarunkowaniach i przeprowadzenia związanej z tą decyzją procedury oceny oddziaływania na środowisko, ponieważ rodzaj i charakterystyka, usytuowanie oraz skala możliwego oddziaływania nie kwalifikuje tego przedsięwzięcia, jako mogącego znacząco oddziaływać na środowisko.

Zgodnie z treścią art. 105 ust. 1 ustawy z dnia 14 czerwca 1960 Kodeksu postępowania administracyjnego (Dz. U. z 2017r., poz. 1257), gdy postępowanie z jakiejkolwiek przyczyny stało się bezprzedmiotowe, organ administracji publicznej wydaje decyzję o *umorzeniu postępowania.*

W związku z powyższym orzeczono jak w sentencji

Pouczenie

Od niniejszej decyzji służy stronie odwołanie do Samorządowego Kolegium Odwoławczego w Toruniu ul. Targowa 13/15, 87-100 Toruń, za pośrednictwem Wójta Gminy Obrowo w terminie 14 dni od daty jej doręczenia.

Otrzymują:
- Biuro Projektowe Renata Krajczewska - Jędrusiak
ul. Żwirki i Wigury 9/1
87- 840 Lubień Kujawski
- Strony postępowania - strona internetowa BIP, tablica ogłoszeń Urzędu Gminy w Obrowie, tablica ogłoszeń Urzędu Gminy w Czernikowie
- Sołtysi miejscowości Obrowo, Osiek nad Wisłą, Sąsieczno, gmina Obrowo

Do wiadomości:

1. Państwowy Powiatowy Inspektor Sanitarny
ul. Szosa Bydgoska 1
87 – 100 Toruń
2. Regionalny Dyrektor Ochrony Środowiska
ul. Dworcowa 81
85-009 Bydgoszcz

Energa operator

Od Wiesław Tuchalski
Dział Dokumentacji Energetycznej

T 564706337

Do Renata Krajczewska-Jędrusiak
Biuro Projektowe

ul. Żwirki i Wigury 9/1
87-840 Lubień Kujawski

Znak EOP-94-006114-17
Dot. Rozbudowa / budowa drogi rowerowej Osiek nad Wisłą – Sąsieczno – Zimny Zdrój – Czernikowo – Mazowsze z odgałęzieniem do Obrowa.

Rypin, 05 grudnia 2017 roku

Przedmiotowy projekt uzgodniono na warunkach jak niżej.

1. Skrzyżowania i zbliżenia projektowanej trasy rozbudowy i budowy drogi rowerowej z istniejącymi kablami elektroenergetycznymi wykonać zgodnie z normą N SEP-E-004 oraz pod nadzorem przedstawiciela Rejonu Dystrybucji.
2. W celu dokładnego ustalenia trasy i głębokości ułożenia kabli należy wykonać przekopy próbne.
3. Prace ziemne prowadzone w pobliżu istniejących kabli elektroenergetycznych wykonywać ręcznie (łopatą).
4. Wszystkie uszkodzenia kabli elektroenergetycznych z racji prowadzenia robót należy usunąć kosztem i staraniem wykonawcy lub inwestora.

Uzgodnienie ważne do dnia 05.12.2017r.

Dyrektor
Rejonu Dystrybucji
Sławomir Orzechowski

k/o: 94MMD a/a



ścieżka rowerowa - bet. asfaltowy

ścieżka rowerowa - kruszywo naturalne

chodnik

proj. krawężnik zaniżony

proj. krawężnik

proj. obrzeże

skarpy

Wykonawca projektu	Biuro Projektowe Renata Krajczewska -Jędrusiak ul. Żwirki i Wigury 9/1, 87-840 Lubień Kujawski
Zarządca	Zarząd Powiatu Toruńskiego ul. Towarowa 4-6, 87-100 Toruń
Nazwa i adres obiektu budowlanego :	Rozbudowa/budowa drogi rowerowej Osiek nad Wisłą – Sąsieczno – Zimny Zdrój – Czernikowo – Mazowsze z odgałęzieniem do Obrowa
Projekt budowlany	Projekt Zagospodarowania Terenu

Stanowisko	Nazwisko, uprawnienia,	Podpis	
Projektant	inż. Mariusz Jabłoński UA-V-7342-5/22/98 Wk		SKALA 1:500
	Data wrzesień 2017		NR RYS.

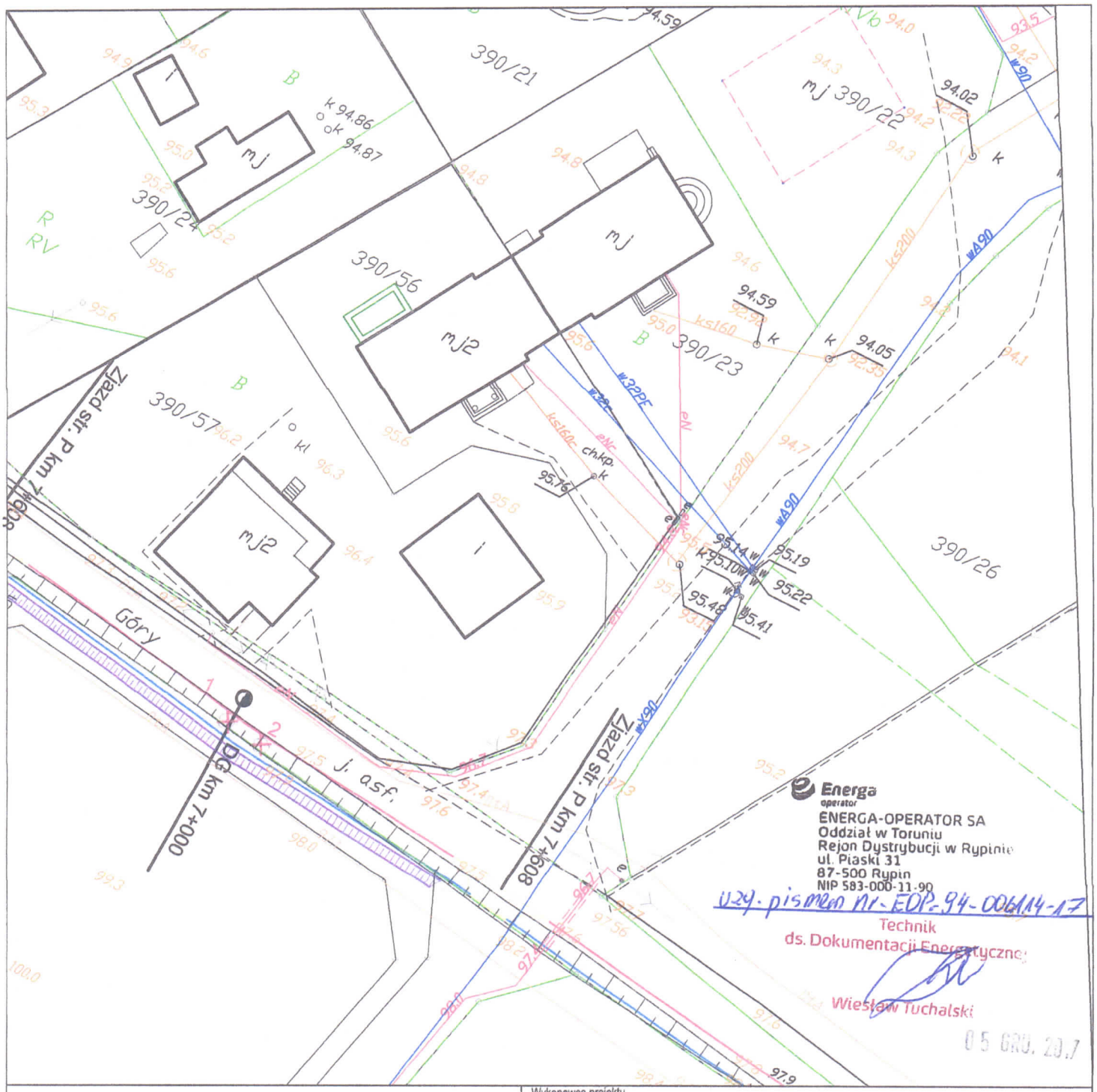

zjazdy

ścieżka rowerowa - bet. asfaltowy

ścieżka rowerowa - kruszywo naturalne

proj. krawężnik zaniżony

proj. krawężnik

proj. obrzeże

Wykonawca projektu	Biuro Projektowe Renata Krajczewska -Jędrusiak ul. Żwirki i Wigury 9/1, 87-840 Lubień Kujawski
Zarządca	Zarząd Powiatu Toruńskiego ul. Towarowa 4-6, 87-100 Toruń
Nazwa i adres obiektu budowlanego :	Rozbudowa/budowa drogi rowerowej Osiek nad Wisłą – Sąsieczno – Zimny Zdrój – Czernikowo – Mazowsze z odgałęzieniem do Obrowa
Projekt budowlany	Projekt Zagospodarowania Terenu

Stanowisko	Nazwisko, uprawnienia,	Podpis	
Projektant	inż. Mariusz Jabłoński UA-V-7342-5/22/98 Wk		SKALA 1:500
	Data wrzesień 2017		NR RYS.

zjazdy

ścieżka rowerowa - bet. asfaltowy

ścieżka rowerowa - kruszywo naturalne

chodnik

proj. krawężnik zaniżony

proj. krawężnik

proj. obrzeże

skarpy

Wykonawca projektu	Biuro Projektowe Renata Krajczewska -Jędrusiak ul. Żwirki i Wigury 9/1, 87-840 Lubień Kujawski		
Zarządca	Zarząd Powiatu Toruńskiego ul. Towarowa 4-6, 87-100 Toruń		
Nazwa i adres obiektu budowlanego :	Rozbudowa/budowa drogi rowerowej Osiek nad Wisłą – Sąsieczno – Zimny Zdrój – Czernikowo – Mazowsze z odgałęzieniem do Obrowa		
Projekt budowlany	Projekt Zagospodarowania Terenu		
Stanowisko	Nazwisko, uprawnienia,	Podpis	
Projektant	inż. Mariusz Jabłoński UA-V-7342-5/22/98 Wk		SKALA 1:500
	Data wrzesień 2017		NR RYS.

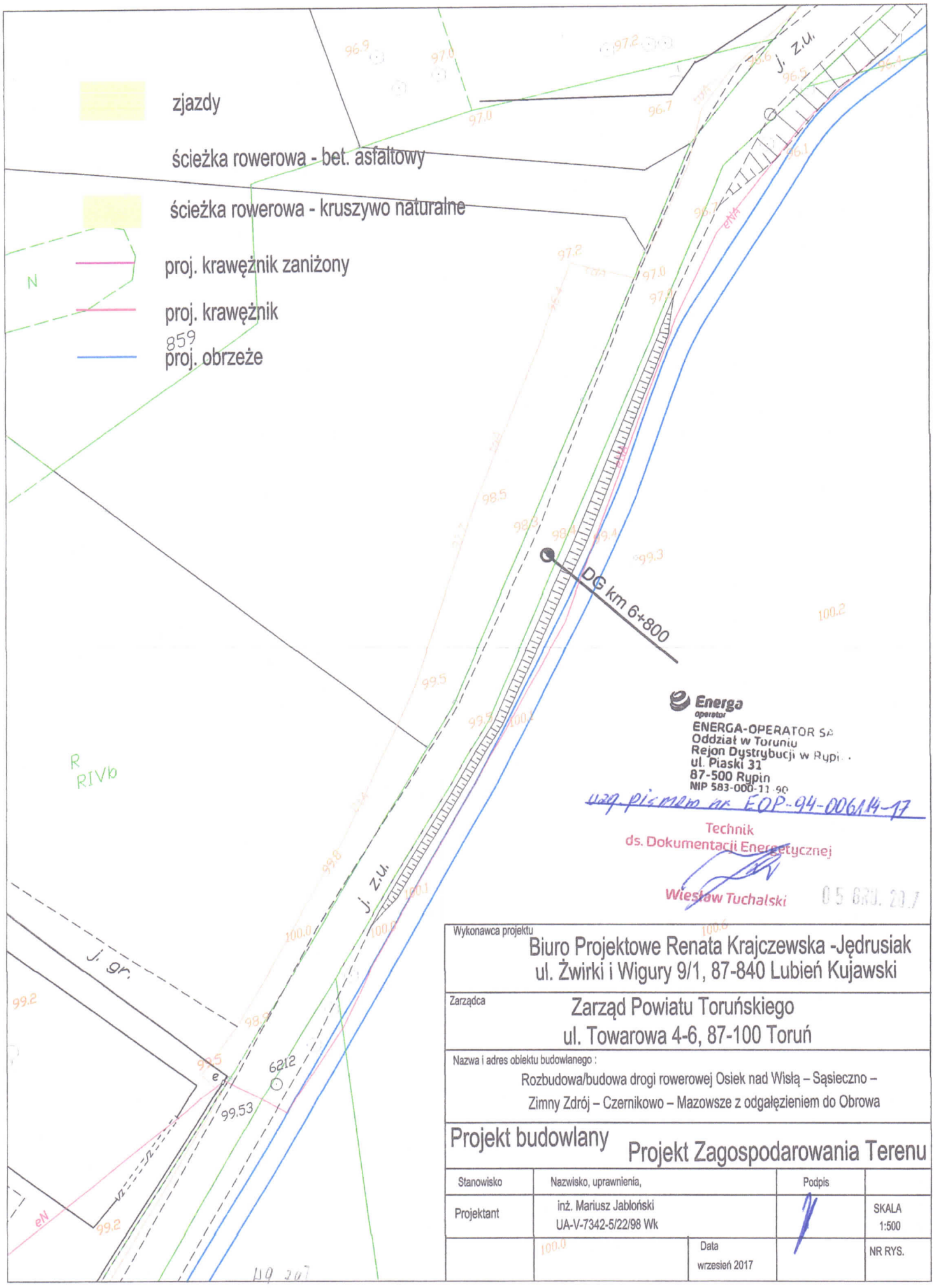

Wykonawca projektu	Biuro Projektowe Renata Krajczewska -Jędrusiak ul. Żwirki i Wigury 9/1, 87-840 Lubień Kujawski
Zarządca	Zarząd Powiatu Toruńskiego ul. Towarowa 4-6, 87-100 Toruń
Nazwa i adres obiektu budowlanego :	Rozbudowa/budowa drogi rowerowej Osiek nad Wisłą – Sąsieczno – Zimny Zdrój – Czernikowo – Mazowsze z odgałęzieniem do Obrowa
Projekt budowlany	Projekt Zagospodarowania Terenu

Stanowisko	Nazwisko, uprawnienia,		Podpis	
Projektant	inż. Mariusz Jabłoński UA-V-7342-5/22/98 Wk			SKALA 1:500
		Data wrzesień 2017		NR RYS.

Orange Polska S.A.

Zarządzanie Zasobami Sieci i IT, Ewidencja i Standardy Infrastruktury
Dział Ewidencji i Zarządzania Danymi o Infrastrukturze Bydgoszcz
Adres do korespondencji:
ul. Chodkiewicza 61, 85-667 Bydgoszcz
tel.: 52 375 92 08

Biuro Projektowe
Renata Krajczewska-Jędrusiak
ul. Żwirki i Wigury 9/1
87-840 Lubień Kujawski

Bydgoszcz, 29 listopada 2017r.

Numer pisma: 74430/TTIDWBU/U11/2017
Temat: Rozbudowa drogi rowerowej Osiek nad Wisłą - Sąsieczno - Zimny Zdrój - Czernikowo - Mazowsze z odgałęzieniem do Obrowa (5ark. A4).

Szanowna Pani,

informujemy, że uzgadniamy przedstawiony projekt. Przy realizacji procesu budowy wymagane jest spełnienie następujących uwarunkowań, które są integralną częścią uzgodnienia:

1. Wykonawca jest zobowiązany zgłosić do ORANGE POLSKA S.A. prace w strefie sieci telekomunikacyjnej min. na 14 dni przed przystąpieniem do robót, powołując się na numer przedmiotowego pisma. Tryb i zasady zgłoszenia prac oraz wystąpienia o nadzór właścicielski dostępne są na stronie: www.orange.pl/wniosekonadzor. Wykonywanie prac na sieci ORANGE POLSKA S.A. bez zgłoszenia i nadzoru właścicielskiego jest naruszeniem własności ORANGE POLSKA S.A. i będzie zgłaszane organom ścigania. Zgłoszenie/Wniosek o nadzór właścicielski można przesłać ze strony www.orange.pl/wniosekonadzor lub kierować na adres:

   ORANGE POLSKA S.A.
   Obsługa Techniczna Klienta w Olsztynie
   Wydział Utrzymania Usług i Infrastruktury
   ul. Krasińskiego 10
   87-100 Toruń

   Powiadomienie powinno zawierać nazwę i adres wykonawcy prac oraz telefon kontaktowy.

2. Roboty budowlano – montażowe w obrębie sieci telekomunikacyjnej wykonywać zgodnie z normami i przepisami obowiązującymi w budownictwie łączności ręcznie i pod nadzorem upoważnionego przedstawiciela ORANGE POLSKA S.A. Dostarczanie i Serwis Usług Obsługi Technicznej Klienta w Bydgoszczy;

3. Lokalizację podziemnych urządzeń telekomunikacyjnych w terenie należy potwierdzić za pomocą przekopów kontrolnych, a w przypadku odkrycia w trakcie robót ziemnych urządzeń nienaniesionych na planie należy je zabezpieczyć na koszt inwestora i powiadomić przedstawiciela ORANGE POLSKA S.A. Dostarczanie i Serwis Usług Obsługi Technicznej Klienta w Bydgoszczy oraz inspektora nadzoru. Istniejąca sieć teletechniczną eksploatowaną przez ORANGE POLSKA S.A. oznaczono na załączonych podkładach geodezyjnych symbolem - t .

Ustala się 2-metrową strefę ochronną z każdej strony naszych urządzeń. W strefie ochronnej prace należy prowadzić ręcznie, ist. kable telekomunikacyjne zabezpieczyć dwudzielną rurą ochronną.

4. W strefie projektowanych wykopów sieć telefoniczną zabezpieczyć przed uszkodzeniem zgodnie z przedstawionym rozwiązaniem technicznym. Dodatkowe szczegóły zabezpieczenia ustalić na roboczo z naszym przedstawicielem. Koszty zabezpieczenia ponosi naruszający stan istniejący;

5. W przypadku zmiany rzędnych terenu należy wyregulować poziom ram studni do projektowanej niwelety. Zachować normatywne przykrycie uzbrojenia teletechnicznego. Koszty zabezpieczenia ponosi naruszający stan istniejący;

6. Miejsca zbliżeń i skrzyżowań oraz elementy zanikowe sieci telekomunikacyjnej przed ich zasypaniem podlegają obowiązkowi zgłoszenia pracownikowi sprawującemu w imieniu Orange Polska nadzór nad realizowanymi pracami.

7. Po zakończeniu prac inwestor jest zobowiązany do pisemnego zgłoszenia z 14-dniowym wyprzedzeniem na adres podany w punkcie 1 niniejszego pisma – wykonane zadanie do odbioru technicznego w zakresie miejsc kolizyjnych z sieciami teletechnicznymi oraz otrzymania pisemnej akceptacji w formie protokołu odbioru lub notatki służbowej.

8. W przypadku uszkodzenia lub kradzieży infrastruktury teletechnicznej, w szczególności w wyniku niedotrzymania wymagań i warunków określonych w niniejszym dokumencie, ORANGE POLSKA S.A., obciąży sprawcę pełnymi kosztami naprawy oraz odszkodowaniem za straty związane między innymi z wypłaconymi bonifikatami i karami wynikającymi z zawartych przez ORANGE POLSKA S.A umów z klientami, a także innymi karami administracyjnymi.
Łączna wysokość roszczeń ORANGE POLSKA S.A w stosunku do sprawcy uszkodzenia może sięgać nawet kwoty kilkuset tysięcy złotych polskich;

9. Niniejsze uzgodnienie ważne jest jeden rok od daty jego wydania.

10. Istniejące kable telekom. zabezpieczyć dwudzielną rurą ochronną.

Za powyższe uzgodnienie zostanie pobrana opłata wg aktualnego cennika.

Należność należy uregulować w terminie określonym na fakturze VAT, która zostanie przesłana odrębną korespondencją.
ORANGE POLSKA S.A. Wydział Ewidencji i Zarządzania Danymi o Infrastrukturze otrzymał do celów służbowych 1 kpl. planów z przedmiotowego uzgodnienia w wersji papierowej.

Z poważaniem

Tomasz Spręglewski
Starszy Specjalista ds. Zasobów Infrastruktury

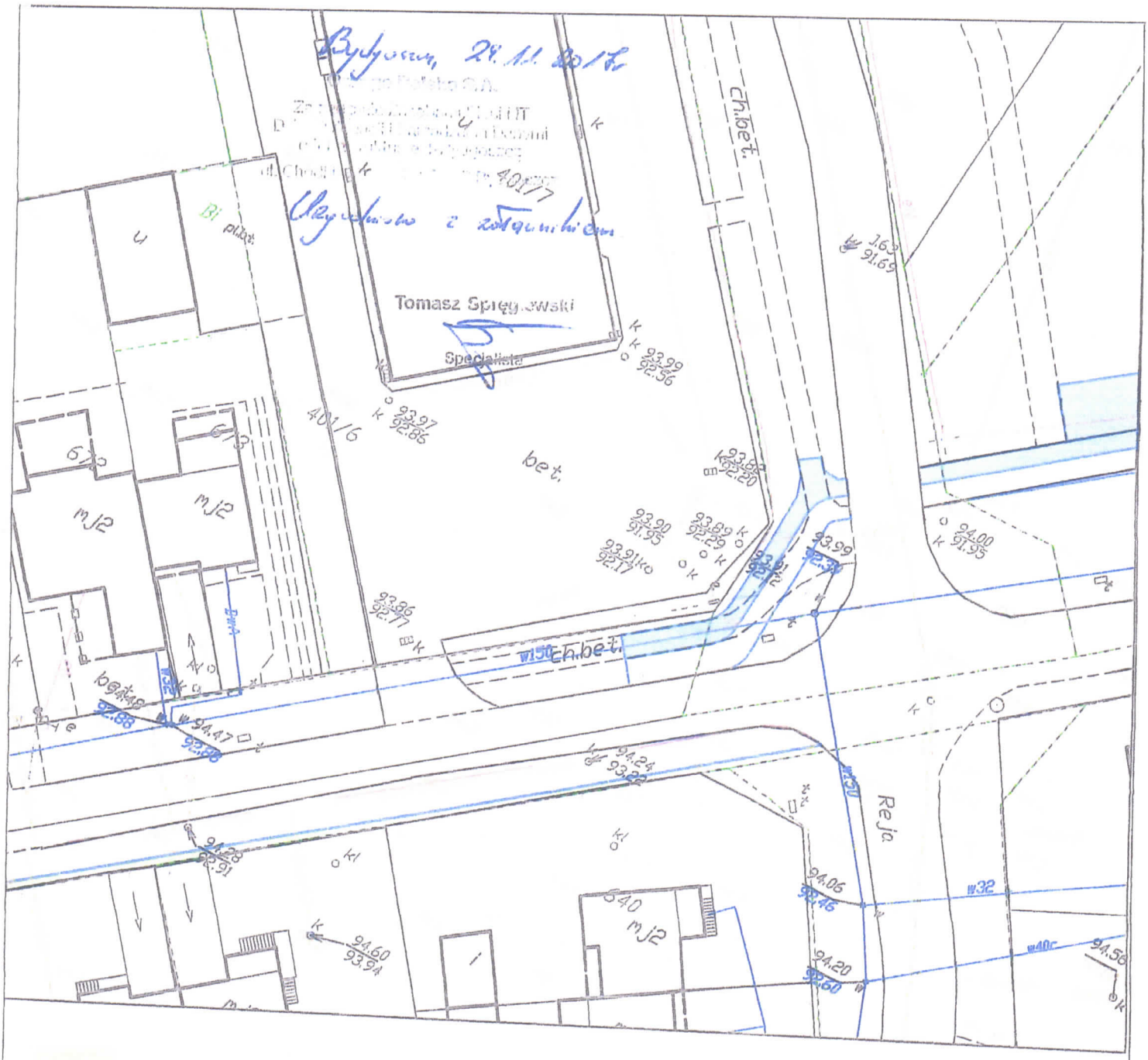

zjazdy

ścieżka rowerowa - bet. asfaltowy

ścieżka rowerowa - kruszywo naturalne

chodnik

proj. krawężnik zaniżony

proj. krawężnik

proj. obrzeże

skarpy

Wykonawca projektu	Biuro Projektowe Renata Krajczewska -Jędrusiak ul. Żwirki i Wigury 9/1, 87-840 Lubień Kujawski
Zarządca	Zarząd Powiatu Toruńskiego ul. Towarowa 4-6, 87-100 Toruń
Nazwa i adres obiektu budowlanego :	Rozbudowa/budowa drogi rowerowej Osiek nad Wisłą – Sąsieczno – Zimny Zdrój – Czernikowo – Mazowsze z odgałęzieniem do Obrowa
Projekt budowlany	Projekt Zagospodarowania Terenu

Stanowisko	Nazwisko, uprawnienia,		Podpis	
Projektant	inż. Mariusz Jabłoński UA-V-7342-5/22/98 Wk			SKALA 1:500
		Data wrzesień 2017		NR RYS.

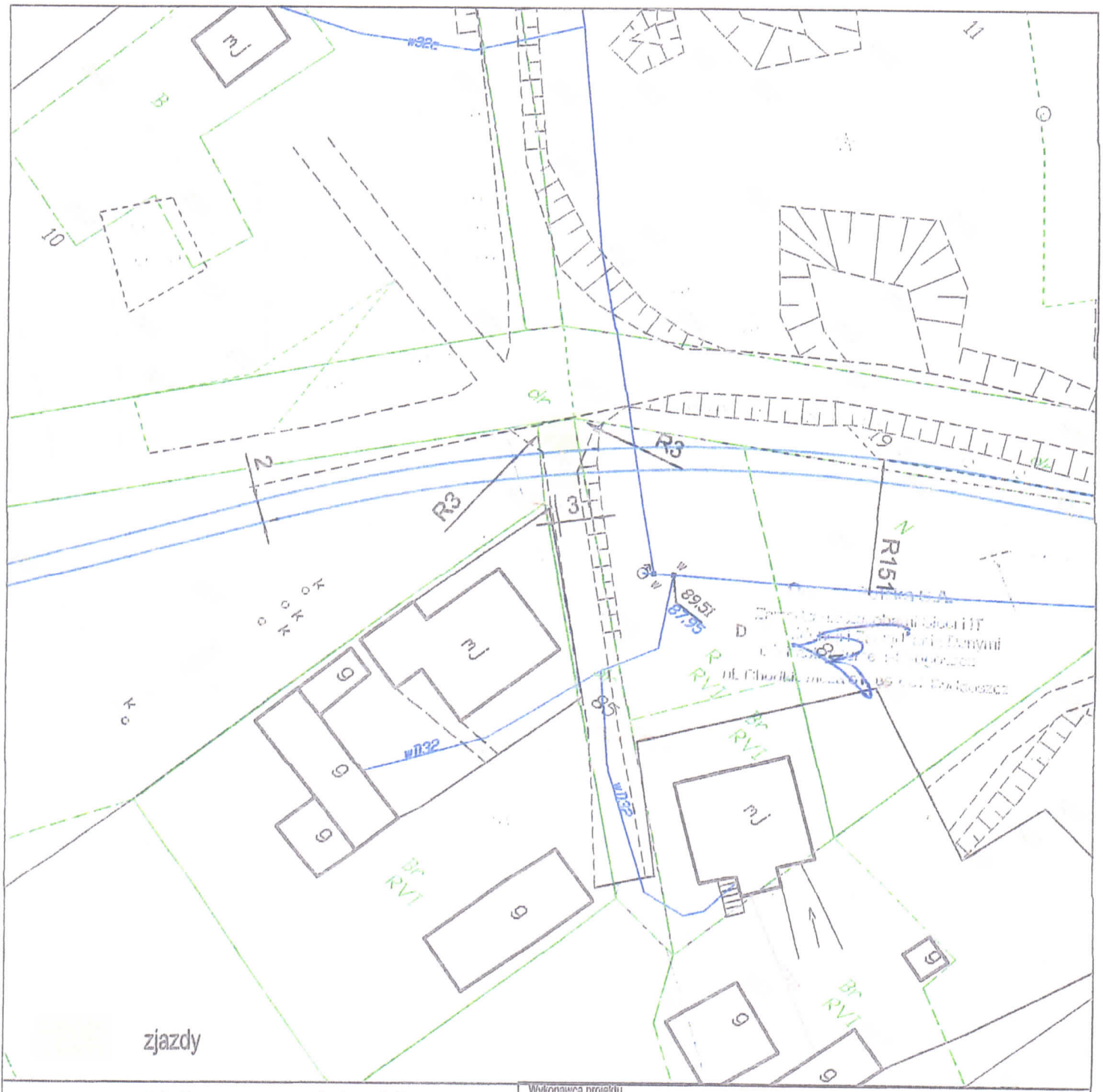

ścieżka rowerowa - bet. asfaltowy

ścieżka rowerowa - kruszywo naturalne

chodnik

proj. krawężnik zaniżony

proj. krawężnik

proj. obrzeże

skarpy

Wykonawca projektu

Biuro Projektowe Renata Krajczewska -Jędrusiak
ul. Żwirki i Wigury 9/1, 87-840 Lubień Kujawski

Zarządca

Zarząd Powiatu Toruńskiego
ul. Towarowa 4-6, 87-100 Toruń

Nazwa i adres obiektu budowlanego :

Rozbudowa/budowa drogi rowerowej Osiek nad Wisłą – Sąsieczno – Zimny Zdrój – Czernikowo – Mazowsze z odgałęzieniem do Obrowa

Projekt budowlany

Projekt Zagospodarowania Terenu

Stanowisko	Nazwisko, uprawnienia,		Podpis	
Projektant	inż. Mariusz Jabłoński UA-V-7342-5/22/98 Wk			SKALA 1:500
		Data wrzesień 2017		NR RYS.

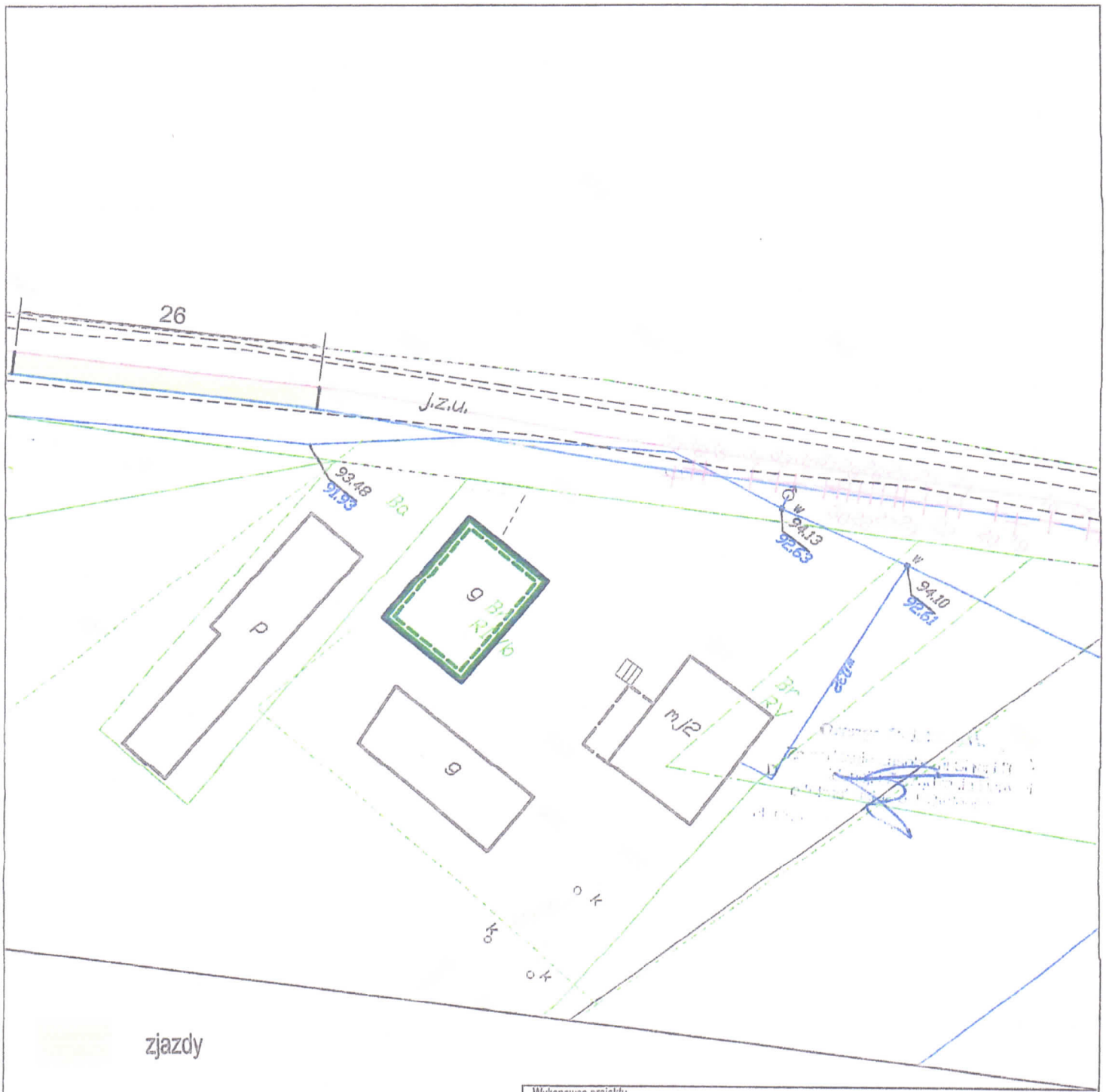

zjazdy

ścieżka rowerowa - bet. asfaltowy

ścieżka rowerowa - kruszywo naturalne

chodnik

proj. krawężnik zaniżony

proj. krawężnik

proj. obrzeże

skarpy

Wykonawca projektu Biuro Projektowe Renata Krajczewska -Jędrusiak ul. Żwirki i Wigury 9/1, 87-840 Lubień Kujawski				
Zarządca Zarząd Powiatu Toruńskiego ul. Towarowa 4-6, 87-100 Toruń				
Nazwa i adres obiektu budowlanego : Rozbudowa/budowa drogi rowerowej Osiek nad Wisłą – Sąsieczno – Zimny Zdrój – Czernikowo – Mazowsze z odgałęzieniem do Obrowa				
Projekt budowlany	Projekt Zagospodarowania Terenu			
Stanowisko	Nazwisko, uprawnienia,		Podpis	
Projektant	inż. Mariusz Jabłoński UA-V-7342-5/22/98 Wk			SKALA 1:500
		Data wrzesień 2017		NR RYS.

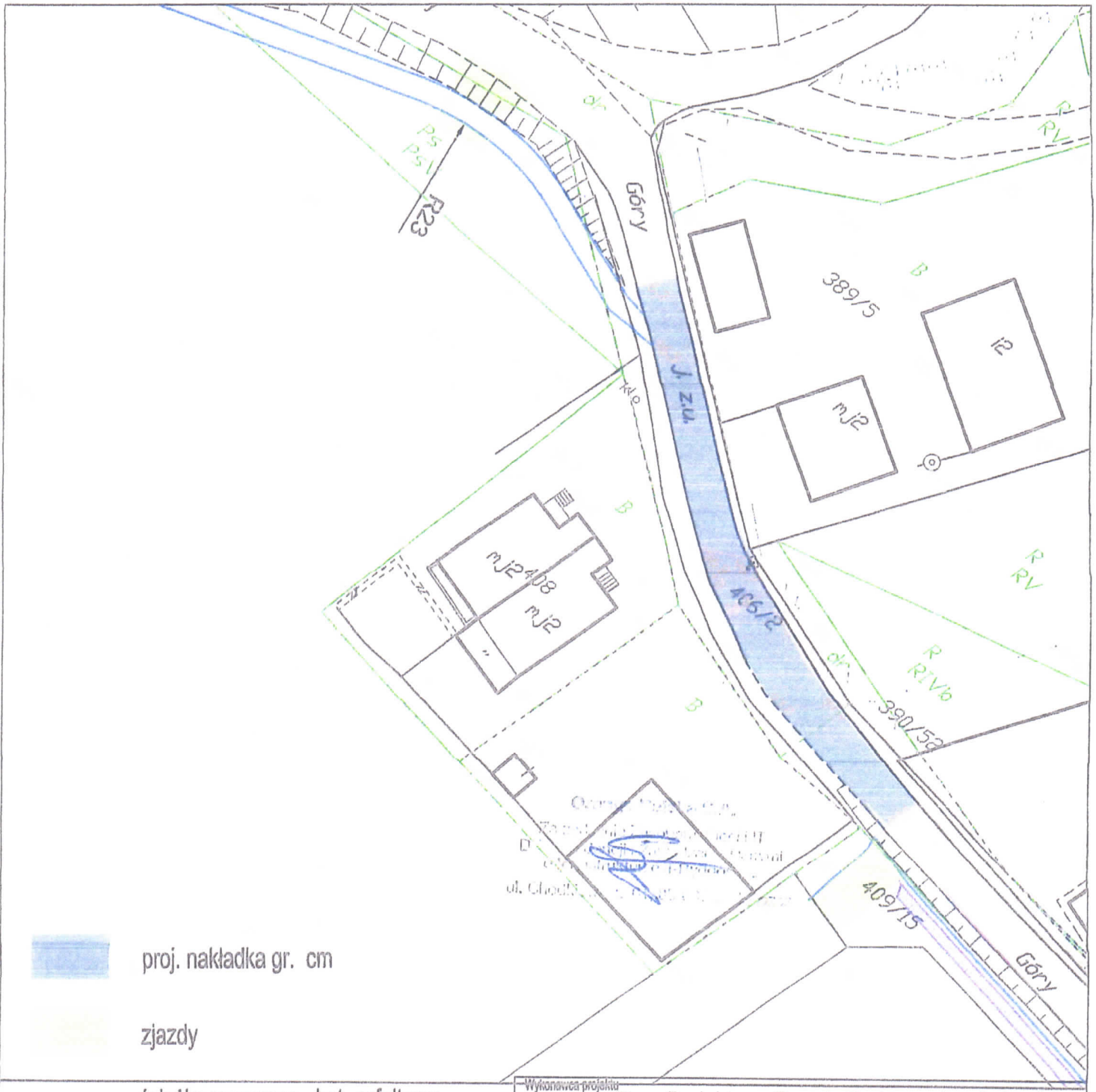

proj. nakładka gr. cm

zjazdy

ścieżka rowerowa - bet. asfaltowy

ścieżka rowerowa - kruszywo naturalne

chodnik

proj. krawężnik zaniżony

proj. krawężnik

proj. obrzeże

skarpy

Wykonawca projektu	Biuro Projektowe Renata Krajczewska -Jędrusiak ul. Żwirki i Wigury 9/1, 87-840 Lubień Kujawski
Zarządca	Zarząd Powiatu Toruńskiego ul. Towarowa 4-6, 87-100 Toruń
Nazwa i adres obiektu budowlanego :	Rozbudowa/budowa drogi rowerowej Osiek nad Wisłą – Sąsieczno – Zimny Zdrój – Czernikowo – Mazowsze z odgałęzieniem do Obrowa
Projekt budowlany	Projekt Zagospodarowania Terenu

Stanowisko	Nazwisko, uprawnienia.		Podpis	
Projektant	inż. Mariusz Jabłoński UA-V-7342-5/22/98 Wk			SKALA 1:500
		Data wrzesień 2017		NR RYS.

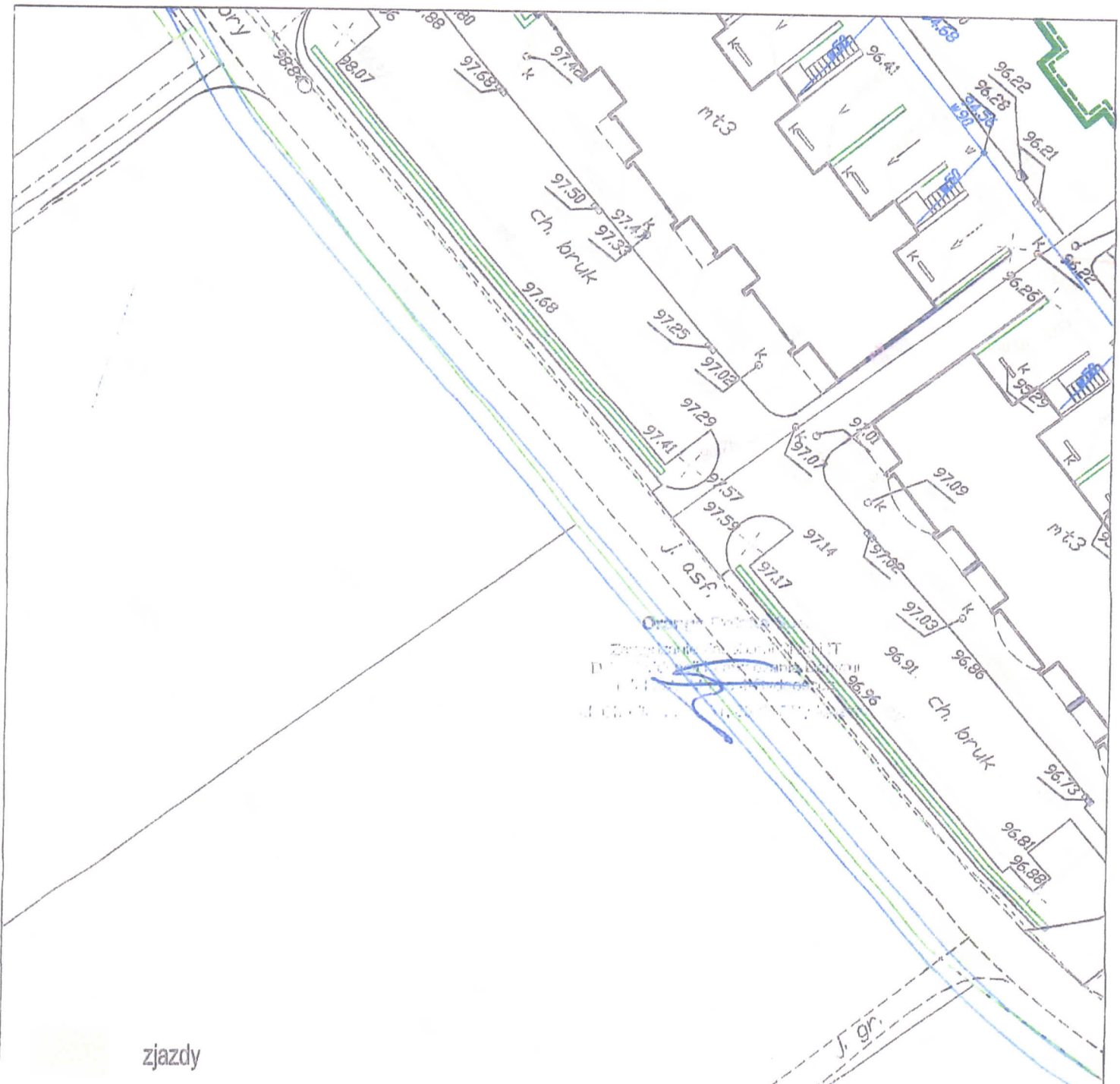

zjazdy

ścieżka rowerowa - bet. asfaltowy

~~ścieżka rowerowa - kruszywo naturalne~~

chodnik

proj. krawężnik zaniżony

proj. krawężnik

proj. obrzeże

skarpy

Wykonawca projektu: Biuro Projektowe Renata Krajczewska -Jędrusiak ul. Żwirki i Wigury 9/1, 87-840 Lubień Kujawski				
Zarządca: Zarząd Powiatu Toruńskiego ul. Towarowa 4-6, 87-100 Toruń				
Nazwa i adres obiektu budowlanego: Rozbudowa/budowa drogi rowerowej Osiek nad Wisłą – Sąsieczno – Zimny Zdrój – Czernikowo – Mazowsze z odgałęzieniem do Obrowa				
Projekt budowlany	Projekt Zagospodarowania Terenu			
Stanowisko	Nazwisko, uprawnienia,		Podpis	
Projektant	inż. Mariusz Jabłoński UA-V-7342-5/22/98 Wk			SKALA 1:500
		Data wrzesień 2017		NR RYS.

Gminny Zakład Komunalny
w Czernikowie
87-640 Czernikowo
NIP 879-235-46-28

Czernikowo, 22 września 2017

GZK – 7023-W - 02/2017

Biuro Projektowe
Renata Krajewska- Jędrusiak
ul. Żwirki i Wigury 9/1
87 - 840 Lubień Kujawski

W odpowiedzi na pismo z dnia 28 sierpnia 2017 roku Gminny Zakład Komunalny w Czernikowie uzgadnia projekt „Rozbudowy/Budowy drogi rowerowej na odcinku Osiek nad Wisłą – Sąsieczno z odgałęzieniem do Obrowa. pod warunkiem:

1. Skrzyżowania z siecią wod- kan zabezpieczyć rurą ochronną.
2. Wszystkie skrzynki uliczne wodociągowe oraz studnie kanalizacyjne na trasie projektowanej ścieżki wyregulować do poziomu po wybudowaniu ścieżki rowerowej.
3. Wszystkie prace wykonywać pod nadzorem Gminnego Zakładu Komunalnego w Czernikowie.

Kierownik
Andrzej Sobociński

Otrzymuje:
1. adresat
2. a/a